

- Conserva esta información, es valiosa para tu día a día.



Conoce los puntos de venta y recarga de las tarjetas "tullave" escaneando este código QR:



## Uso de los transbordos

### ¿Qué es un transbordo?

Es una alternativa de viaje que te permite, como usuario, usar 2 o más servicios del SITP para llegar a tu punto de destino.

Para hacer transbordos lo más importante es planear tu viaje con las páginas web, los aplicativos web y móviles o las líneas de atención gratuitas del SITP:

#### Aplicativos web y móviles

Google Transit  
moovit

#### Páginas web

www.transmilenio.gov.co  
SITP www.sitp.gov.co

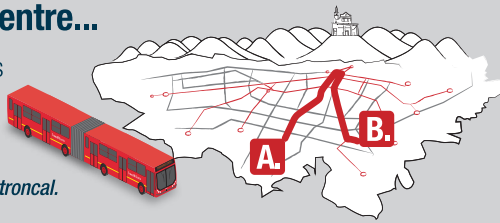
#### Líneas Gratuitas

195  
018000115510

### Puedes escoger entre...

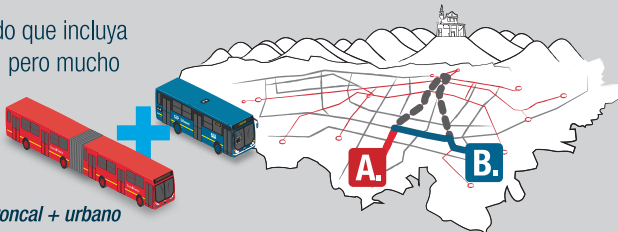
...hacer un recorrido más largo y directo usando sólo un servicio,

Ejemplo: sólo un servicio troncal.



o un recorrido que incluya transbordos, pero mucho más corto.

Ejemplo: troncal + urbano



### ¿Cuánto me cuesta usar los transbordos?

Al tomar un servicio zonal, pagas:

\$1500



y al ingresar a la estación o portal, que ya cuente con torniquete para la tarjeta tullave, pagas:

\$300 hora pico o \$0 hora valle

0min

ventana de tiempo con tarifa integrada

75min

Al tomar la ruta zonal, pagas:

\$1500



y si haces transbordo con cualquier otro servicio zonal, pagas:

\$300 hora pico o \$0 hora valle

0min

ventana de tiempo con tarifa integrada

75min

Cuando tomas el servicio troncal primero, usando la tarjeta tullave, pagas:

\$1800 hora pico o \$1500 hora valle



y al transbordar a la ruta zonal, pagas:

\$300 hora pico o \$0 hora valle

0min

ventana de tiempo con tarifa integrada

75min

Cualquier transbordo entre servicios del SITP, dentro de la ventana de tiempo de 75 min. vale \$300 hora pico o \$0 hora valle. Después de los 75 min. se considera un viaje nuevo y se cobra la tarifa plena.




También puedes usar las tarjetas Cliente Frecuente (roja) o Monedero (azul) para acceder al servicio, pero no tendrás el beneficio de la tarifa por transbordo.

## ¡ATENCIÓN USUARIOS!

NUEVO SERVICIO URBANO

CATALINA II - LAS NIEVES

162



LA TABLA DE TU RUTA 162 SE VE ASÍ:

Cuando el bus va hacia Catalina II:

162 Catalina II	
AK 10	PQ. Tercer Milenio
AC 3	Galán
AV 1°/Mayo	Ciudad Kennedy
KR 79	Roma

Cuando el bus va hacia Las Nieves:

162 Las Nieves	
KR 79	Roma
AV 1°/Mayo	Hsp. Kennedy
AC 3	Santa Isabel
AK 10	San Victorino

Más información en: Línea Gratuita 01 8000 115510 / Línea 195 Bogotá en una llamada

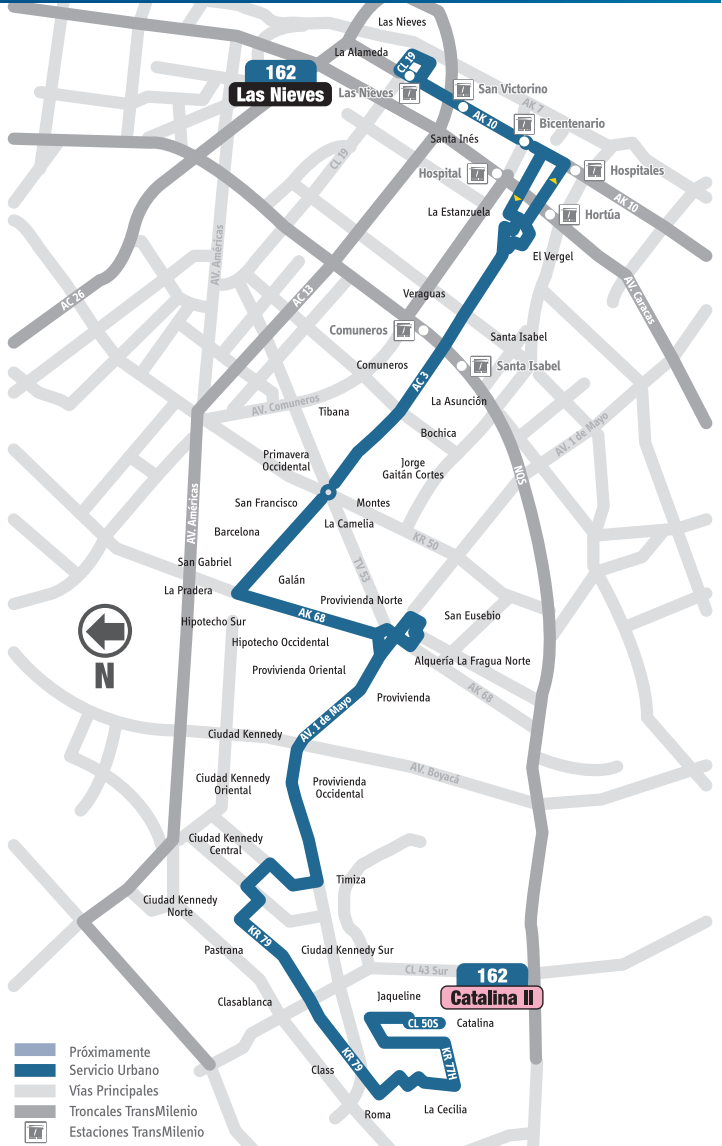
www.transmilenio.gov.co  
www.tullave.com

Síguenos en:



Mapa de recorrido  
Identifica barrios, troncales, vías principales y el destino de tu ruta.

Horarios  
L-S 4:00 AM - 11:00 PM  
D-F 5:00 AM - 10:00 PM



Convenciones

-CL- Calle	-KR- Carrera	-DG- Diagonal	-AC- Avenida Calle	-Auto- Autopista
-AV- Avenida	-Br- Barrio	-TV- Transversal	-AK- Avenida Carrera	-NQ- Norte Quito Sur

Paraderos cuando el bus va hacia:  
**Catalina II**

- |   |  |   |
|---|--|---|
| Br. Veracruz<br>AC 19 - KR 8  | Br. San Gabriel<br>AC 3 - KR 60  | Br. Ciudad Kennedy Occidental<br>KR 79 - CL 41F Sur                       |
| Br. La Capuchina<br>AK 10 - CL 15   | Br. La Pradera<br>AC 3 - KR 66A  | Calle 47F Sur<br>KR 79 - CL 42F Sur                                       |
| Estación San Victorino<br>AK 10 - CL 12                                   | Br. La Igualdad<br>AK 68 - CL 1  | Br. El Paraíso Casablanca<br>KR 79 - CL 46A Sur                           |
| Br. Santa Inés<br>AK 10 - CL 9  | Br. Hipotecho Sur<br>AK 68 - CL 1 Sur  | Br. Casablanca I<br>KR 79 - CL 51A Sur                                    |
| Parque Tercer Milenio<br>AK 10 - CL 7                                     | Br. Villa Claudia<br>AK 68 - CL 9A Sur   | Br. Roma - Bertha H. de Ospina<br>CL 56A Sur - KR 78N                     |
| Br. San Bernardo<br>• CL 4 - AK 10<br>• CL 4 - KR 12                      | Br. Villa Adriana<br>AK 68 - CL 14 Sur   | Br. Roma<br>CL 57A Sur - KR 78F   |
| Br. Eduardo Santos<br>• CL 4 - KR 16<br>• CL 3 - KR 17<br>• KR 18A - CL 3 | Br. Provienda Oriental<br>• AK 68 - CL 20 Sur<br>• AV. 1 de Mayo - KR 68F<br>• AV. 1 de Mayo - KR 69 Bis A<br>• AV. 1 de Mayo - KR 71D | Parroquia María del Pilar<br>KR 78 - CL 57A Sur                           |
| Br. La Estanzuela<br>DG 4A - KR 18C                                       | Br. Ciudad Kennedy Oriental<br>AV. 1 de Mayo - CL 35 Sur   | Br. La Unidad<br>CL 57C Sur - KR 77K                                      |
| Br. El Progreso<br>AC 3 - TV 20A  | CAI Oneida<br>AV. 1 de Mayo - CL 35B Sur   | Urbanización La Unidad<br>CL 57C Sur - KR 77H                             |
| Br. Veraguas<br>• AC 3 - KR 26<br>• AC 3 - KR 29A                         | Br. Ciudad Kennedy Oriental<br>• AV. 1 de Mayo - CL 38C Sur<br>• CL 40 Sur - KR 77A  | Br. Catalina II<br>KR 77H - CL 54D Sur                                    |
| Br. Comuneros<br>• AC 3 - KR 31B<br>• AC 3 - AK 36                        | IED Jhon F. Kennedy<br>KR 78B - CL 38C Sur   | Br. Las Luces<br>• CL 52A Sur - KR 77K Bis A<br>• CL 52A Sur - KR 77V Bis |
| Br. Tibaná<br>AC 3 - KR 38  | IED Próspero Pinzón<br>CL 37 Sur - KR 78H  | Br. Catalina<br>KR 78G - CL 51 Bis Sur                                    |
| Br. Primavera Occidental<br>• AC 3 - KR 41<br>• AC 3 - KR 41              | CADE Kennedy<br>KR 78K - CL 37A Sur  | Br. Chicó Oriental<br>CL 49 Sur - KR 78                                   |
| Br. Barcelona<br>AC 3 - KR 53B  | INEM Francisco de Paula Santander<br>KR 79 - CL 38C Sur  | Br. El Sol<br>CL 49 Sur - KR 77V  |
| Br. Colón<br>AC 3 - KR 56   | Calle 40C Sur<br>KR 79 - CL 40 Sur   | Br. Catalina<br>CL 50 Sur - KR 77P Bis A                                  |

Paraderos cuando el bus va hacia:  
**Las Nieves**

- |  |   |   |
|--|---|---|
| Br. Jaqueline<br>• CL 50 Sur - KR 77J<br>• CL 50 Sur - KR 77P  | INEM Kennedy<br>CL 38C Sur - KR 78N Bis   | Br. El Jazmín I Sector<br>AC 3 - KR 40 Bis                  |
| Br. Villa Magdala<br>CL 49 Sur - KR 77T  | CADE Kennedy<br>KR 78K - CL 37A Sur   | Br. Jorge Gaitán Cortés<br>• AC 3 - KR 38<br>• AC 3 - AK 36 |
| Conjunto Residencial Icatá<br>CL 49 Sur - KR 78  | Br. Ciudad Kennedy Supermanzana 8<br>CL 37 Sur - KR 78H   | Br. La Asunción<br>• AC 3 - KR 31D<br>• AC 3 - KR 30A       |
| Br. Catalina<br>KR 78G - CL 51 Bis Sur   | Br. Ciudad Kennedy Central<br>• CL 37 Sur - KR 78C<br>• KR 78B - CL 39A Sur<br>• CL 40 Sur - KR 77A         | Br. Santa Isabel<br>AC 3 - AK 27                            |
| Br. Catalina II<br>• CL 52A Sur - KR 77T<br>• CL 52A Sur - KR 77K Bis<br>• KR 77H - CL 45D Sur           | Br. Timiza<br>AV. 1 de Mayo - CL 38B Sur  | Br. El Vergel<br>• AC 3 - KR 24<br>• AC 3 - KR 20A          |
| Urbanización Nueva Roma<br>• CL 57C Sur - KR 77H<br>• CL 57C Sur - KR 77J                                | Br. Provienda Occidental<br>AV. 1 de Mayo - CL 35B Sur  | Br. Eduardo Santos<br>DG 1H - KR 18                         |
| Parroquia María del Pilar<br>KR 78 - CL 57A Sur  | Br. Provienda<br>• AV. 1 de Mayo - KR 71D<br>• AV. 1 de Mayo - KR 69B<br>• AV. 1 de Mayo - KR 68D           | Hospital de La Misericordia<br>DG 2 - AV. Caracas           |
| Centro Social Roma I Sector<br>CL 57A Sur - KR 78B   | Colegio Parroquial Monseñor Emilio de Brigard<br>CL 28 Sur - KR 52B   | Instituto San Bernardo de La Salle<br>CL 2 - KR 12A         |
| Br. Roma - Bertha H. de Ospina<br>• KR 78H - CL 56A Sur<br>• CL 56A Sur - KR 78P<br>• KR 79 - CL 55A Sur | Br. Provienda Norte<br>AK 68 - AV. 1 de Mayo  | Br. San Bernardo<br>CL 2 - KR 11                            |
| Br. Miraflores Kennedy<br>• KR 79 - CL 51 Sur<br>• KR 79 - CL 47 Sur                                     | Br. Milenta<br>AK 68 - CL 18 Sur  | IED Antonio José Uribe<br>AK 10 - CL 2                      |
| Br. Pastrana<br>KR 79 - CL 43 Sur  | Br. Provienda Norte<br>AK 68 - CL 12 Sur  | Estación Bicentenario<br>AK 10 - CL 4                       |
| Br. Ciudad Kennedy Sur<br>KR 79 - CL 42 Sur  | Br. Galán<br>• AK 68 - CL 1C Sur<br>• AC 3 - KR 66A<br>• AC 3 - KR 60<br>• AC 3 - KR 56A<br>• AC 3 - TV 53A | Parque Tercer Milenio<br>AK 10 - CL 7                       |
| IED Pablo VI<br>KR 79 - CL 40C Sur   | Br. Montes<br>AC 3 - KR 40B   | Centro Administrativo<br>AK 10 - CL 9                       |
| IED Francisco de Paula Santander<br>KR 79 - CL 38C Sur   |   | Estación San Victorino<br>AK 10 - CL 12                     |
|  |   | Br. Veracruz<br>AK 10 - CL 15                               |
|  |   | Estación Las Nieves<br>AK 10 - CL 18                        |

\*Artículo 98 - Código de Policía de Bogotá D.C. - Acuerdo 79 de 2003

