

• Conserva esta información, es valiosa para tu día a día.



**Conoce los puntos de venta y recarga de las tarjetas "tullave" escaneando este código QR:**



## Uso de los transbordos

### ¿Qué es un transbordo?

Es una alternativa de viaje que te permite, como usuario, usar 2 o más servicios del SITP para llegar a tu punto de destino.

Para hacer transbordos lo más importante es planear tu viaje con las páginas web, los aplicativos web y móviles o las líneas de atención gratuitas del SITP:

#### Aplicativos web y móviles

Google Transit  
moovit

#### Páginas web

SITP | [www.transmilenio.gov.co](http://www.transmilenio.gov.co)  
SITP | [www.sitp.gov.co](http://www.sitp.gov.co)

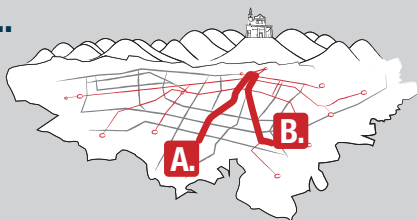
#### Líneas Gratuitas

195  
018000115510

### Puedes escoger entre...

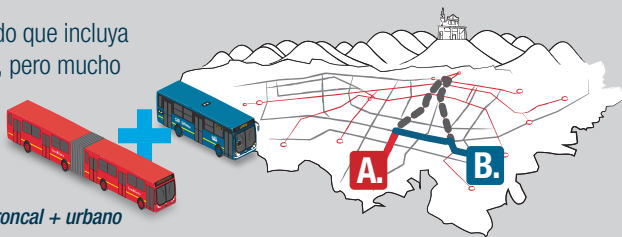
...hacer un recorrido más largo y directo usando sólo un servicio,

Ejemplo: sólo un servicio troncal.



o un recorrido que incluya transbordos, pero mucho más corto.

Ejemplo: troncal + urbano



Si escoges un recorrido que incluya tomar más de dos servicios, ten presente el lugar en el que debes hacer transbordo, ubícalo previamente y ve hacia él para tomar el siguiente servicio.

### ¿Cuánto me cuesta usar los transbordos?

Al tomar un servicio zonal, pagas:



0min

ventana de tiempo con tarifa integrada

75min



y al ingresar a la estación o portal, que ya cuente con torniquete para la tarjeta tullave, pagas:



Al tomar la ruta zonal, pagas:



0min

ventana de tiempo con tarifa integrada

75min



y si haces transbordo con cualquier otro servicio zonal, pagas:



Cuando tomas el servicio troncal primero, usando la tarjeta tullave, pagas:



0min

ventana de tiempo con tarifa integrada

75min



y al transbordar a la ruta zonal, pagas:



Cualquier transbordo entre servicios del SITP, dentro de la ventana de tiempo de 75 min. vale \$300 hora pico o \$0 hora valle. Después de los 75 min. se considera un viaje nuevo y se cobra la tarifa plena.




También puedes usar las tarjetas Cliente Frecuente (roja) o Monedero (azul) para acceder al servicio, pero no tendrás el beneficio de la tarifa por transbordo.

\*La información acá suministrada está sujeta a la gradualidad de la implementación del SITP y a posibles modificaciones.

Más información en: Línea Gratuita 01 8000 115510 / Línea 195 Bogotá en una llamada

[www.transmilenio.gov.co](http://www.transmilenio.gov.co)  
[www.tullave.com](http://www.tullave.com)

Síguenos en:



## ¡ATENCIÓN USUARIOS!

SERVICIO URBANO

BOITÁ - CENTRO

59A



LA TABLA DE TU RUTA 59A AHORA SE VERÁ ASÍ:

Cuando el bus va hacia Boitá:

59A Boitá	
CL 3	Santa Isabel
CL 33 S	Muzú
KR 68D	Alquería La Fragua
CL 45 S	Santa Catalina

Cuando el bus va hacia Centro:

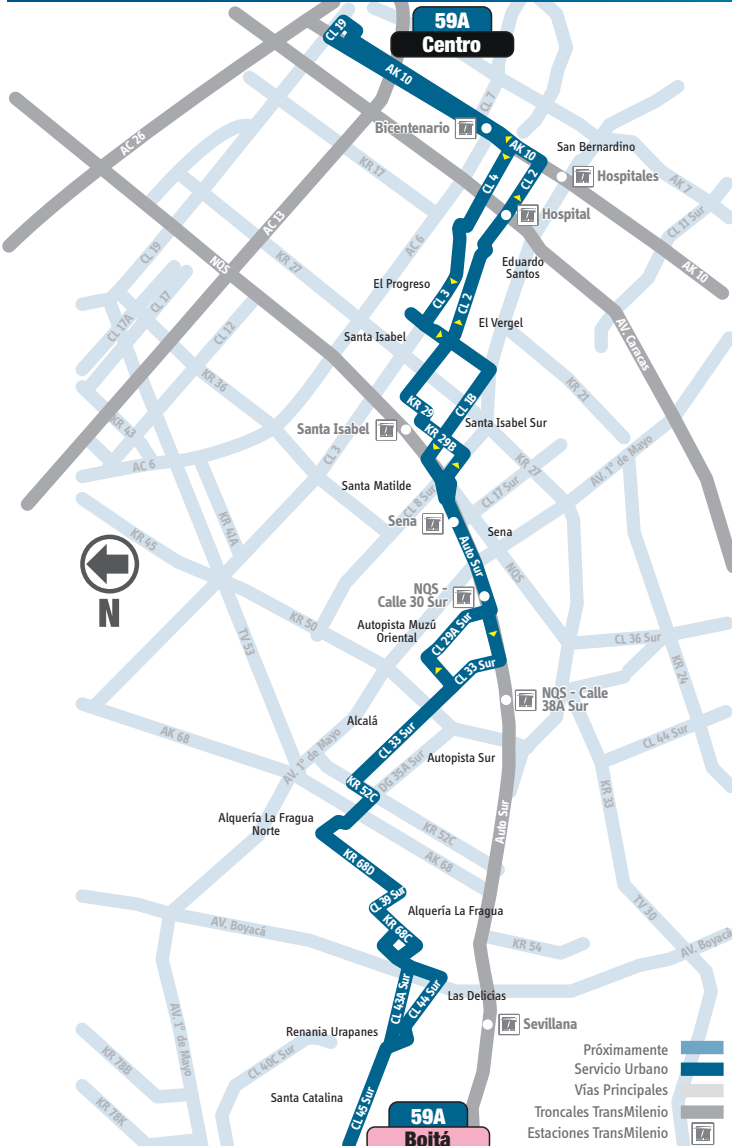
59A Centro	
KR 68D	Alquería La Fragua
CL 33 S	Muzú
CL 2	Eduardo Santos
AK 10	San Victorino



# Mapa de recorrido

Identifica barrios, troncales, vías principales y el destino de tu ruta.

Horarios  
CL 3 4:00 AM - 11:00 PM  
D 5:00 AM - 10:00 PM



Convenciones

-CL Calle	-KR Carrera	-DG Diagonal	-AC Avenida Calle	-Auto Autopista
-AV Avenida	-Br. Barrio	-TV Transversal	-AK Avenida Carrera	-NQS Norte Quito Sur

## Paraderos cuando el bus va hacia: Boitá

- |   |   |  |
|---|---|--|
| <ul style="list-style-type: none"><li>Br. La Capuchina<br/>AK 10 - CL 15</li><li>Estación San Victorino<br/>AK 10 - CL 12</li><li>Br. Santa Inés<br/>AK 10 - CL 9</li><li>Pq. Tercer Milenio<br/>AK 10 - CL 7</li><li>Br. San Bernardo<br/>• CL 4 - AK 10<br/>• CL 4 - KR 12</li><li>Br. Eduardo Santos<br/>• CL 4 - KR 16<br/>• CL 3 - KR 17</li><li>Br. La Estanzuela<br/>DG 4A - KR 18C</li><li>Br. El Progreso<br/>CL 3 - TV 20A</li><li>Br. Santa Isabel<br/>• CL 2 - KR 25A<br/>• CL 2 - KR 27A</li></ul> | <ul style="list-style-type: none"><li>Br. Santa Isabel Sur<br/>• KR 29 - CL 1D Bis<br/>• CL 1B - KR 29B</li><li>Br. Santa Matilde<br/>AV. NQS - CL 1</li><li>C.C. Ciudad Montes<br/>Auto Sur - CL 11 Sur</li><li>Avenida 1 de Mayo<br/>Auto Sur - AV. 1 de Mayo</li><li>Estación NQS - Calle 30 Sur<br/>Auto Sur - CL 30 Sur</li><li>Br. Villa del Rosario<br/>• CL 33 Sur - TV 35A<br/>• CL 33 Sur - KR 40</li><li>Br. Autopista Sur<br/>CL 33 Sur - KR 50A</li><li>Br. Alcalá<br/>CL 33 Sur - KR 51A</li><li>Br. El Tejar<br/>CL 33 Sur - KR 52A</li><li>Br. Alquería<br/>CL 37 Sur - KR 53</li></ul> | <ul style="list-style-type: none"><li>Br. Alquería La Fragua Norte<br/>KR 68D - CL 37 Sur</li><li>Br. Salvador Allende<br/>KR 68D - CL 38A Sur</li><li>Br. Alquería La Fragua<br/>CL 39 Sur - KR 68D Bis</li><li>Br. Villa Nueva<br/>• KR 68G - CL 39C Sur<br/>• KR 68G - CL 39H Sur</li><li>Br. San Andrés<br/>KR 68I - CL 43C Sur</li><li>Br. Las Delicias<br/>CL 44 Sur - TV 72C</li><li>Br. Santa Catalina<br/>CL 43A Sur - KR 72I</li><li>Br. Moravia<br/>CL 45 Sur - KR 72J</li><li>Br. Santa Catalina<br/>• CL 45 Sur - KR 72M<br/>• CL 45 Sur - KR 72V</li></ul> |
|---|---|--|

## Paraderos cuando el bus va hacia: Centro

- |  |   |  |
|--|---|--|
| <ul style="list-style-type: none"><li>Br. Boitá<br/>• CL 45 Sur - KR 72V<br/>• CL 45 Sur - KR 72M</li><li>Carrera 72J<br/>CL 45 Sur - KR 72J</li><li>IED La Chucua<br/>CL 43A Sur - KR 72G</li><li>Br. San Andrés II Sector<br/>CL 43A Sur - KR 72B</li><li>Br. San Andrés<br/>KR 68I - CL 43A Sur</li><li>Br. Villa Nueva<br/>KR 68I - CL 39G Sur</li><li>Br. Talavera<br/>• KR 68G - CL 39C Bis Sur<br/>• CL 39 Sur - KR 68D Bis</li><li>Br. Alquería La Fragua<br/>KR 68 D - CL 38A Sur</li><li>Br. Alquería La Fragua Norte<br/>• KR 68D - CL 37 Sur<br/>• DG 34 Sur - KR 68B<br/>• DG 34 Sur - KR 68C</li><li>Br. La Alquería<br/>CL 37 Sur - KR 53</li><li>Br. El Tejar<br/>CL 33 Sur - KR 52B</li></ul> | <ul style="list-style-type: none"><li>Br. Alcalá<br/>CL 33 Sur - KR 51A</li><li>Br. Autopista Sur<br/>CL 33 Sur - KR 50A</li><li>Br. Autopista Muzú<br/>CL 33 Sur - KR 40A</li><li>Br. La Guaca<br/>KR 40 - CL 29A Sur</li><li>Pq. La Guaca<br/>CL 29A Sur - KR 38A</li><li>Avenida 1 de Mayo<br/>Auto Sur - AV. 1 de Mayo</li><li>Estación Sena<br/>Auto Sur - CL 12 Sur</li><li>Br. Santa Isabel V Sector<br/>AC 8 Sur - KR 29D</li><li>Br. Santa Isabel Sur<br/>KR 29B - CL 1A</li><li>Parque La Perla<br/>KR 29B - CL 1D</li><li>Parque Zonal Santa Isabel<br/>KR 29 - CL 1G</li><li>Br. Santa Isabel<br/>• CL 2 - KR 28<br/>• CL 2 - KR 26</li></ul> | <ul style="list-style-type: none"><li>Br. El Vergel<br/>• CL 2 - KR 24A<br/>• CL 2 - KR 20A</li><li>Br. Eduardo Santos<br/>• CL 2 - KR 19<br/>• DG 1H - KR 18</li><li>Hospital de la Misericordia<br/>DG 2 - AV. Caracas</li><li>Instituto San Bernardo de La Salle<br/>CL 2 - KR 12A</li><li>Br. San Bernardo<br/>CL 2 - KR 11</li><li>Estación Bicentenario<br/>AK 10 - CL 4</li><li>Pq. Tercer Milenio<br/>AK 10 - CL 7</li><li>Br. Centro Administrativo<br/>AK 10 - CL 9</li><li>Estación San Victorino<br/>AK 10 - CL 12</li><li>Br. Veracruz<br/>AK 10 - CL 15</li><li>Estación Las Nieves<br/>AC 19 - KR 9</li><li>Br. Veracruz<br/>AC 19 - KR 8</li></ul> |
|--|---|--|

\*Artículo 98 - Código de Policía de Bogotá D.C. - Acuerdo 79 de 2003



EL QUE SALTA,  
TE ASALTA

LA EVASIÓN DEL PAGO DEL  
TRANSPORTE PÚBLICO ES IGUAL A ROBAR.

Tú, que sí pagas tu viaje, informa a las autoridades de Policía o del Sistema TransMilenio, cuando veas que están evadiendo el pago.

ES UN DELITO SOCIAL