

• Conserva esta información, es valiosa para tu día a día.



Conoce los puntos de venta y recarga de las tarjetas "tullave" escaneando este código QR:



## Uso de los transbordos

### ¿Qué es un transbordo?

Es una alternativa de viaje que te permite, como usuario, usar 2 o más servicios del SITP para llegar a tu punto de destino.

Para hacer transbordos lo más importante es planear tu viaje con las páginas web, los aplicativos web y móviles o las líneas de atención gratuitas del SITP:

Aplicativos web y móviles

Google Transit  
moovit

Páginas web

[www.transmilenio.gov.co](http://www.transmilenio.gov.co)  
 [www.sitp.gov.co](http://www.sitp.gov.co)

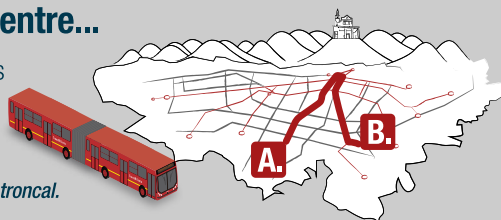
Líneas Gratuitas

**195**  
**018000115510**

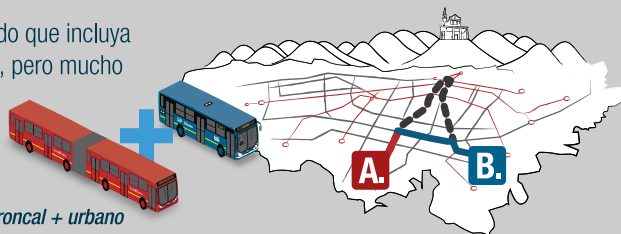
### Puedes escoger entre...

...hacer un recorrido más largo y directo usando sólo un servicio,

Ejemplo: sólo un servicio troncal.



o un recorrido que incluya transbordos, pero mucho más corto.



Ejemplo: troncal + urbano

Si escoges un recorrido que incluya tomar más de dos servicios, ten presente el lugar en el que debes hacer transbordo, ubícalo previamente y ve hacia él para tomar el siguiente servicio.

## Planea tu viaje en el SITP con:

Google Transit



① Abre la aplicación en tu dispositivo móvil o computador.  
[www.transmilenio.gov.co](http://www.transmilenio.gov.co)



② Ubica tus puntos de origen y destino, puedes buscarlos en el mapa dando click o escribiéndolos en el buscador.



③ Google Transit te ofrece diferentes opciones de ruta, selecciona la mejor opción para tu viaje presionando sobre ella.



④ Ubica tu punto de partida, los puntos en donde debes hacer transbordos si tu viaje los incluye, ¡es muy fácil!

moovit



① Abre la aplicación en tu dispositivo móvil o computador.  
[www.sitp.gov.co](http://www.sitp.gov.co)



② Ubica tus puntos de origen y destino, puedes buscarlos desplazándote en el mapa o escribiéndolos en el buscador.



③ Moovit te ofrece diferentes opciones de ruta, selecciona la mejor opción para tu viaje presionando sobre ella.



④ Ubica tu punto de partida, los puntos en donde debes hacer transbordos, si tu viaje los incluye, ¡es muy fácil!

Más información en: Línea Gratuita **01 8000 115510** / Línea **195** Bogotá en una llamada

[www.transmilenio.gov.co](http://www.transmilenio.gov.co) [www.tullave.com](http://www.tullave.com)

Síguenos en: @SITPBTA sitpbta sitpbta @SITPBTA

## ¡ATENCIÓN USUARIOS!

SERVICIO URBANO

BOSA SAN JOSÉ - CALLE 222

**E16**



LA TABLA DE TU RUTA E16 AHORA SE VERÁ ASÍ:

Quando el bus va hacia Bosa San José:

E16 Bosa San José	
AC 170	Bibl. Julio Mario S. D.
AV. Boyacá	Modelia
AV. 1°/Mayo	Casa Blanca
TV 78D	San José

Quando el bus va hacia Calle 222:

E16 Calle 222	
AV. 1°/Mayo	C. Kennedy
AV. Boyacá	Normandía
AC 170	Bibl. Julio Mario S. D.
Auto Norte	Torca I



**L-S** 4:00 AM - 11:00 PM  
**D-F** 5:00 AM - 10:00 PM



## Convenciones

-CL Calle    -KR Carrera    -DG Diagonal    -AC Avenida Calle    -Auto Autopista  
-AV Avenida    -Br. Barrio    -TV Transversal    -AK Avenida Carrera    -NQS Norte Quito Sur



### Paraderos cuando el bus va hacia:

























































## Bosa San José

- |  |  |   |
|--|--|---|
| <p><b>UDCA</b><br/>AC 222 - KR 54</p> <p><b>Liceo Católico Campestre</b><br/>AC 222 - KR 52</p> <p><b>Club Campestre Cafam</b><br/>Auto Norte - CL 215</p> <p><b>Escuela Colombiana de Ingeniería</b><br/>Auto Norte - CL 205</p> <p><b>Cementerio Jardines del Recuerdo</b><br/>Auto Norte - CL 197</p> <p><b>Club Campestre El Rancho</b><br/>Auto Norte - CL 194</p> <p><b>C.C. Santafé</b><br/>Auto Norte - CL 187</p> <p><b>Br. Nueva Zelandia</b><br/>Auto Norte - CL 178</p> <p><b>Portal del Norte</b><br/>Auto Norte - CL 174A</p> <p><b>Uniagraria</b><br/>AC 170 - KR 49B</p> <p><b>KR 55</b><br/>AC 170 - KR 54C</p> <p><b>Br. Villa del Prado</b><br/>AC 170 - CL 56A</p> <p><b>C.C. Portal 170</b><br/>CL 169B - DG 58</p> <p><b>San José V Sector</b><br/>CL 169B - KR 67</p> <p><b>Br. Portales del Norte</b><br/>• AV. Boyacá - CL 167<br/>• AV. Boyacá - CL 163</p> <p><b>Br. Gilmar</b><br/>AV. Boyacá - CL 153</p> <p><b>Br. Casablanca</b><br/>AV. Boyacá - CL 152B</p> <p><b>Escuela de Carabineros</b><br/>AV. Boyacá - AC 147</p> <p><b>Br. Iberia</b><br/>• AV. Boyacá - AC 138<br/>• AV. Boyacá - AC 134</p> <p><b>Br. Ciudad Jardín Norte</b><br/>AV. Boyacá - AV. Suba</p> <p><b>Estación Suba-Av. Boyacá</b><br/>AV. Boyacá - CL 128A</p> <p><b>Montessori British School</b><br/>AV. Boyacá - CL 128</p> | <p><b>Br. Calatrava</b><br/>AV. Boyacá - CL 127A Bis</p> <p><b>Pq. Alto de los Lagartos</b><br/>AV. Boyacá - AC 127</p> <p><b>Club Los Lagartos</b><br/>• AV. Boyacá - AC 116<br/>• AV. Boyacá - CL 96A</p> <p><b>Makro Calle 80</b><br/>AV. Boyacá - AC 80</p> <p><b>Br. Santa María</b><br/>AV. Boyacá - CL 77A</p> <p><b>IED Tabora Sede B</b><br/>AV. Boyacá - CL 74</p> <p><b>AV. Chile</b><br/>AV. Boyacá - AC 72</p> <p><b>Br. Boyacá</b><br/>AV. Boyacá - CL 69A</p> <p><b>Colegio Andrés Frey</b><br/>AV. Boyacá - CL 66A</p> <p><b>Br. Luján</b><br/>AV. Boyacá - CL 64H</p> <p><b>AC 63</b><br/>AV. Boyacá - AC 63</p> <p><b>Br. Normandía AC 53</b><br/>AV. Boyacá - AC 53</p> <p><b>AC 26</b><br/>AV. Boyacá - AC 26</p> <p><b>AV. Esperanza</b><br/>AV. Boyacá - AV. Esperanza</p> <p><b>C.C. Los Tres Elefantes</b><br/>AV. Boyacá - CL 23</p> <p><b>C.C. Montevideo Plaza</b><br/>AV. Boyacá - AC 22</p> <p><b>AC 17</b><br/>AV. Boyacá - AC 17</p> <p><b>Br. Interindustrial</b><br/>AV. Boyacá - CL 13</p> <p><b>AV. Alsacia</b><br/>AV. Boyacá - AC 12</p> <p><b>Cooperativa de Sub-Oficiales</b><br/>AV. Boyacá - CL 10</p> <p><b>Br. Bavaria</b><br/>AV. Boyacá - CL 8</p> <p><b>AV. Américas</b><br/>AV. Boyacá - CL 6D</p> <p><b>Pq. Mundo Aventura</b><br/>AV. Boyacá - CL 2</p> <p><b>Br. Ciudad Kennedy Oriental</b><br/>AV. 1 de Mayo - CL 35 Sur</p> | <p><b>CAI Oñeda</b><br/>AV. 1 de Mayo - CL 35B Sur</p> <p><b>Br. Ciudad Kennedy Oriental</b><br/>AV. 1 de Mayo - CL 38C Sur</p> <p><b>Hsp. Occidente de Kennedy</b><br/>AV. 1 de Mayo - CL 40S</p> <p><b>Br. Ciudad Kennedy Central</b><br/>AV. 1 de Mayo - CL 40J Sur</p> <p><b>Br. Ciudad Kennedy</b><br/>AV. 1 de Mayo - AC 43 Sur</p> <p><b>Colegio Giraldilla</b><br/>AV. 1 de Mayo - CL 46B Sur</p> <p><b>Br. Pastrana</b><br/>AV. 1 de Mayo - CL 51 Sur</p> <p><b>Br. Casablanca</b><br/>AV. 1 de Mayo - DG 53B Sur</p> <p><b>Br. Casablanca</b><br/>AV. 1 de Mayo - AV. A. Mejía</p> <p><b>Br. Class</b><br/>AV. A. Mejía - CL 57D Sur</p> <p><b>Br. Bosa</b><br/>• AV. A. Mejía - CL 58K Sur<br/>• AV. A. Mejía - CL 61 Sur</p> <p><b>Plaza de Mercado Bosa Centro</b><br/>CL 63 Sur - AV. A. Mejía</p> <p><b>Colegio Nuestra Señora de Nazareth</b><br/>KR 80C - CL 65D Sur</p> <p><b>Br. Jiménez de Quesada II Sector</b><br/>TV 80B - CL 65F Sur</p> <p><b>Cementerio de Bosa</b><br/>DG 66 Sur - TV 80A</p> <p><b>Salón Comunal Bosa San Pablo</b><br/>TV 78L - CL 67 Sur</p> <p><b>Br. San Pablo Bosa</b><br/>TV 78L - CL 69A Sur</p> <p><b>Br. Diamante Naranjos</b><br/>KR 78C - CL 70 Sur</p> <p><b>CL 71D</b><br/>TV 78D - CL 71D Sur</p> <p><b>Br. Gran Colombiano</b><br/>TV 79D - CL 73B Sur</p> <p><b>Br. José María Carbonell</b><br/>TV 79D - CL 73B Sur</p> <p><b>DG 73H</b><br/>KR 79D - DG 73H Sur</p> |
|--|--|---|



### Paraderos cuando el bus va hacia:

## : Calle 222

- |   |   |   |
|---|---|---|
|  <b>Br. San Bernardino I</b><br>DG 74A Sur - KR 78I                                  |  <b>Bv. Bavaría</b><br>Av. Boyacá - AC 12                                  |  <b>Br. Atenas</b><br>Av. Boyacá - CL 139                  |
|  <b>KR 79C</b><br>DG 74A Sur - KR 79C  |  <b>Br. Villa Alsacia</b><br>• Av. Boyacá - CL 12A<br>• Av. Boyacá - CL 13 |  <b>Éxito Colina</b><br>Av. Boyacá - CL 146B               |
|  <b>Br. Villa Anny I</b><br>TV 79D - DG 73B Sur                                      |  <b>Br. Franco</b><br>Av. Boyacá - AC 19                                   |  <b>Br. El Plan</b><br>Av. Boyacá - CL 147                 |
|  <b>Br. José María Carbonell</b><br>TV 79D - CL 72B Sur                              |  <b>C.C. Montevideo Plaza</b><br>Av. Boyacá - CL 21                        |  <b>Br. Casablanca</b><br>Av. Boyacá - CL 152B             |
|  <b>Br. Nueva Granada Bosa</b><br>KR 78C - CL 70B Sur                                |  <b>Br. La Esperanza Sur</b><br>Av. Boyacá - CL 23                         |  <b>Br. Gilmar</b><br>Av. Boyacá - CL 153                  |
|  <b>Registraduría Auxiliar de Bosa</b><br>TV 78L - DG 69C Sur                        |  <b>Av. Esperanza</b><br>Av. Boyacá - Av. Esperanza                        |  <b>Br. Portales del Norte</b><br>Av. Boyacá - CL 163      |
|  <b>Plaza de Mercado San Pablo I Sector</b><br>TV 78L - CL 66 Sur                    |  <b>AC 26</b><br>Av. Boyacá - AC 26  |  <b>Pq. Villa Olga</b><br>Av. Boyacá - CL 167              |
|  <b>CED Los Andes</b><br>KR 80C - CL 65 Sur  |  <b>CAI Normandía</b><br>Av. Boyacá - CL 52                                |  <b>Br. Portales del Norte</b><br>CL 169B - KR 65          |
|  <b>Zona Recreativa La Av. Bosa</b><br>CL 65 Sur - Av. A. Mejía                      |  <b>AC 63</b><br>Av. Boyacá - AC 63  |  <b>Colegio San Simón</b><br>AC 170 - KR 56                |
|  <b>La Capilla</b><br>Av. A. Mejía - CL 60 A Sur                                     |  <b>Br. San Joaquín</b><br>Av. Boyacá - CL 64F                             |  <b>Uniagraria</b><br>AC 170 - KR 54D                      |
|  <b>Br. José Antonio Galán</b><br>Av. A. Mejía - CL 58K Sur                          |  <b>Br. El Laurel</b><br>Av. Boyacá - CL 67                                |  <b>Br. Granada Norte</b><br>AC 170 - KR 49B               |
|  <b>Br. Roma</b><br>• Av. A. Mejía - CL 57B Sur<br>• Av. 1 de Mayo - KR 79D          |  <b>Br. Palo Blanco</b><br>Av. Boyacá - CL 69B                             |  <b>Portal del Norte</b><br>Auto Norte - CL 172A           |
|  <b>Br. Catalina</b><br>• Av. 1 de Mayo - KR 79<br>• Av. 1 de Mayo - CL 48B Sur     |  <b>AC 68</b><br>Av. Boyacá - CL 68                                       |  <b>C.C. Panamá</b><br>Auto Norte - DG 182                |
|  <b>Br. Tocarema</b><br>Av. 1 de Mayo - CL 44A Sur                                 |  <b>Br. Bonanza</b><br>Av. Boyacá - CL 74A                               |  <b>Estación C.C. Santafé</b><br>Auto Norte - CL 187 Bis |
|  <b>Br. Timiza</b><br>• Av. 1 de Mayo - CL 41C Sur<br>• Av. 1 de Mayo - CL 40K Sur |  <b>AC 80</b><br>Av. Boyacá - CL 78                                      |  <b>Br. Canaima</b><br>Auto Norte - CL 193               |
|  <b>Hsp. Occidente de Kennedy</b><br>Av. 1 de Mayo - CL 40 Sur                     |  <b>C.C. Titán Plaza</b><br>Av. Boyacá - CL 92                           |  <b>El Caramely</b><br>Auto Norte - CL 198               |
|  <b>Br. Timiza</b><br>Av. 1 de Mayo - CL 38B Sur                                   |  <b>Pq. Central Pantevedra</b><br>Av. Boyacá - CL 97                     |  <b>Jardines de Paz</b><br>Auto Norte - CL 207           |
|  <b>Br. Provienda Occidental</b><br>TV 72N - CL 35B Sur                            |  <b>Av. Pepe Sierra</b><br>Av. Boyacá - CL 116A                          |  <b>Vereda Torca</b><br>Auto Norte - CL 224              |
|  <b>Av. 1 de Mayo</b><br>Av. Boyacá - CL 31 Sur                                    |  <b>Br. Niza</b><br>Av. Boyacá - CL 119                                  |  <b>El Corozo</b><br>Auto Norte - CL 235                 |
|  <b>Pq. Mundo Aventura</b><br>Av. Boyacá - CL 2A Bis                               |  <b>Pq. Alto de los Lagartos</b><br>Av. Boyacá - AC 127                  |  <b>Pq. Comercial Bima</b><br>Auto Norte - AC 235        |
|  <b>Av. Américas</b><br>Av. Boyacá - CL 7A   |  <b>Br. Niza Norte</b><br>Av. Boyacá - CL 127 A                          |  <b>Br. La Santamaría</b><br>Auto Norte - AC 222         |
|  <b>Cooperativa de Sub-Oficiales</b><br>• Av. Boyacá - AC 8<br>• Av. Boyacá - CL 9 |  <b>Montessori British School</b><br>Av. Boyacá - CL 128                 |  <b>Liceo Católico Campestre</b><br>AC 222 - KR 52       |
|   |  <b>Estación Suba - Av. Boyacá</b><br>Av. Boyacá - CL 128B               |  <b>UDCA</b><br>AC 222 - CL 55                           |
|   |  <b>Br. Ciudad Jardín Norte</b><br>Av. Boyacá - CL 131                   |   |
|   |   |   |