

- Conserva esta información, es valiosa para tu día a día.



Conoce los puntos de venta y recarga de las tarjetas "tullave" escaneando este código QR:



## Uso de los transbordos

### ¿Qué es un transbordo?

Es una alternativa de viaje que te permite, como usuario, usar 2 o más servicios del SITP para llegar a tu punto de destino.

Para hacer transbordos lo más importante es planear tu viaje con las páginas web, los aplicativos web y móviles o las líneas de atención gratuitas del SITP:

#### Aplicativos web y móviles

Google Transit  
moovit

#### Páginas web

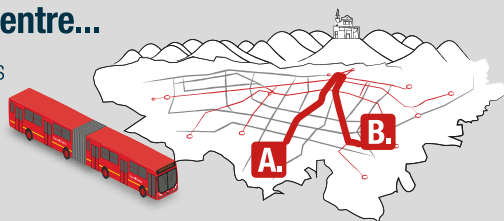
SITP | www.transmilenio.gov.co  
SITP | www.sitp.gov.co

#### Línea Gratuita

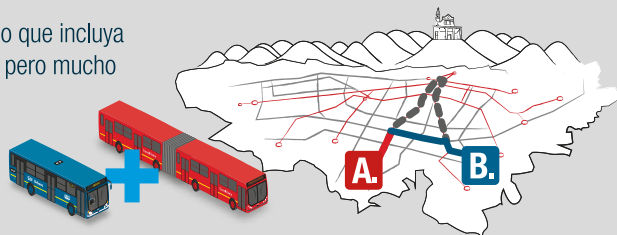
018000115510

### Puedes escoger entre...

...hacer un recorrido más largo y directo usando sólo un servicio,



o un recorrido que incluya transbordos, pero mucho más corto.



Si escoges un recorrido que incluya tomar más de dos servicios, ten presente el lugar en el que debes hacer transbordo, ubícalo previamente y ve hacia él para tomar el siguiente servicio.

### ¿Cuánto me cuesta usar los transbordos?

Al tomar un servicio zonal, pagas:



y al ingresar a la estación o portal, que ya cuente con torniquete para la tarjeta tullave, pagas:



0min | ventana de tiempo con tarifa integrada | 75min

Al tomar la ruta zonal, pagas:



y si haces transbordo con cualquier otro servicio zonal, pagas:



0min | ventana de tiempo con tarifa integrada | 75min

Cualquier transbordo entre servicios del SITP, dentro de la ventana de tiempo de 75 min. vale \$300 hora pico o \$0 hora valle.  
Después de los 75 min. se considera un viaje nuevo y se cobra la tarifa plena.

Cuando tomas el servicio troncal primero, usando la tarjeta tullave, pagas:



y al transbordar a la ruta zonal, pagas:



0min | ventana de tiempo con tarifa integrada | 75min




También puedes usar las tarjetas Cliente Frecuente (roja) o Monedero (azul) para acceder al servicio, pero no tendrás el beneficio de la tarifa por transbordo.

Más información en: Línea Gratuita 01 8000 115510 / Línea 195 Bogotá en una llamada

www.transmilenio.gov.co  
www.tullave.com

Síguenos en:



## ¡ATENCIÓN USUARIOS!

NUEVO SERVICIO URBANO

JACQUELINE — BOSQUE POPULAR

135



LA TABLA DE TU RUTA 135 SE VE ASÍ:

135 ①

Jacqueline

AC 53	Galerías
KR 18	Palermo
KR 13	San Diego
AK 27	Ricaurte

135 ②

Jacqueline

AC 8 S	Ciudad Montes
AK 50	Remanso Sur
CL 37 S	Alquería Fragua
KR 78	Timiza

Cuando el bus va hacia Jacqueline:

135 ①

Bosque Popular

CL 45 S	Boita
CL 37 S	Alquería Fragua
AK 50	Remanso Sur
AC 8 S	Ciudad Montes

135 ②

Bosque Popular

KR 24	Ricaurte
AK 19	Teusaquillo
AC 53	Galerías
AK 63	Museo de los Niños

Cuando el bus va hacia Bosque Popular:

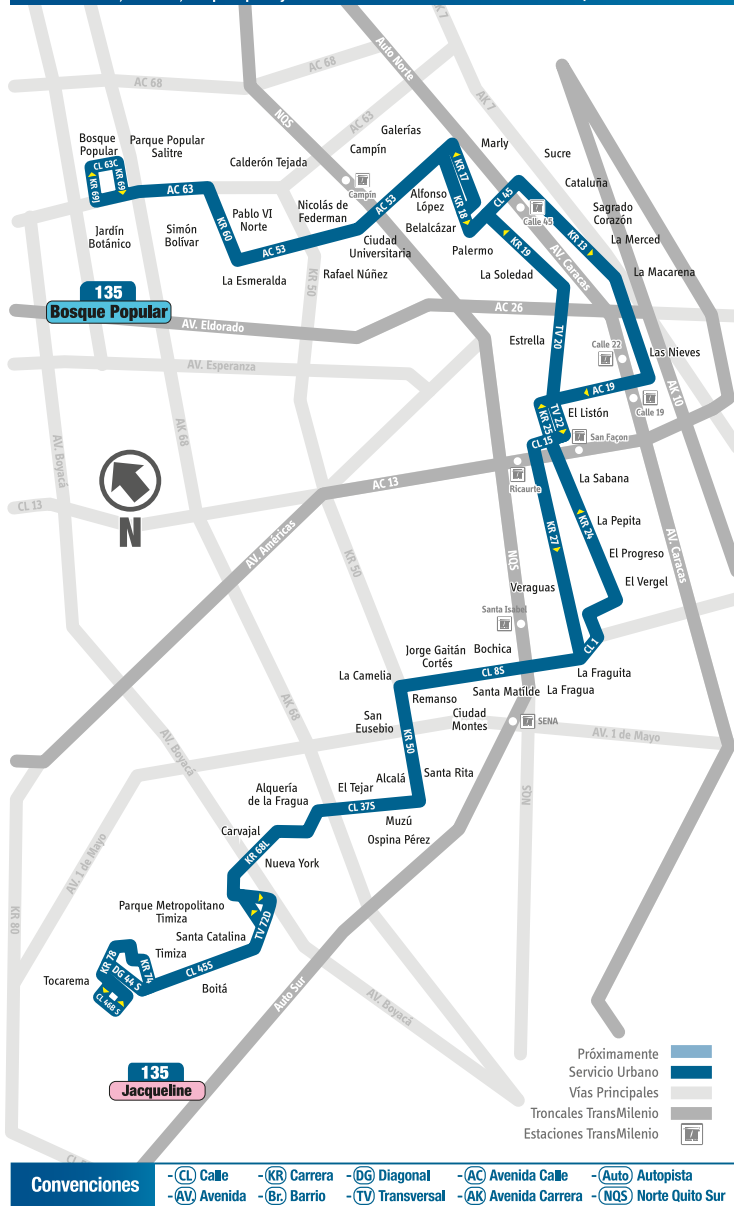


## Mapa de recorrido

Identifica barrios, troncales, vías principales y el destino de tu ruta.

### Horarios

**L** 4:00 AM - 11:00 PM  
**D** 5:00 AM - 10:00 PM



## Paraderos cuando el bus va hacia: Jacqueline

- Br. Bosque Popular CL 63 - KR 69F
- Br. Casa Nueva KR 69 - CL 63A
- Polideportivo Salitre AC 63 - AK 68
- Pq. Simón Bolívar AC 63 - AK 68
- Museo de los Niños AC 63 - KR 65
- Bibl. Virgilio Barco AK 60 - CL 61
- Pq. Simón Bolívar CL 57C AK 60 - CL 57C
- Br. La Esmeralda KR 59 AC 53 - KR 59
- Br. La Esmeralda AK 57 AC 53 - AK 57
- Br. La Esmeralda AK 54 AC 53 - AK 54
- Br. La Esmeralda AK 50 AC 53 - AK 50
- Conj. Rafael Núñez AC 53 - AK 45
- ICONTEC AC 53 - KR 37
- Br. Galerías AC 53 - KR 27A
- Br. Galerías KR 25 AC 53 - KR 25
- C.C. Morichal AC 53 - KR 21
- KR 18 AC 53 - KR 18
- ECCI KR 18 - CL 50
- Br. Palermo TV 19 Bis TV 19 Bis - DG 45D
- Br. Palermo KR 19 - CL 45A
- Br. Santa Teresita KR 19 AC 45 - KR 19
- Br. Santa Teresita AC 45 - KR 15A
- Estación CL 45 AC 45 - AK 14
- Br. Sucre AC 45 - AK 13
- U. la Gran Colombia AK 13 - CL 44

- Br. Sucre AK 13 - CL 40
- RCN Radio AK 13 - CL 38
- FECODE AK 13 - CL 34
- Br. San Martín AK 13 - CL 31
- Pq. Central Bavaria AK 13 - CL 29
- Edificio Bavaria AK 13 - CL 27
- Br. La Alameda AK 13 - CL 23
- Comedor Comunitario la Alameda AK 13 - CL 20
- Br. La Favorita • AC 19 - KR 16A • AC 19 - KR 18
- Br. El Listón AC 19 - KR 20
- Paloquemao KR 22 - CL 18
- Estación Ricaurte AK 27 - AC 13
- Br. Ricaurte AK 27 - CL 9
- IED Ricaurte AK 27 - CL 6
- Br. Veraguas AK 27 - CL 4 Bis
- CAI Santa Isabel AK 27 - CL 1G
- Br. Santa Isabel CL 1B AK 27 - CL 1A
- Br. Santa Isabel KR 29 AC 8 S - KR 29B
- Br. Santa Isabel AC 8 S - AK 30
- Br. Santa Matilde • AC 8 Sur - KR 31D • AC 8 Sur - KR 34
- Br. Jorge Gaitán • AC 8 Sur - KR 38 • AC 8 Sur - KR 40
- Br. Montes AC 8 Sur - KR 41
- Br. Remanso Sur AK 50 - CL 17 Sur

- Br. San Eusebio KR 77Q - CL 22 Sur
- CL 31 Sur AK 50 - CL 31 Sur
- CL 35 Sur AK 50 - CL 35 Sur
- IED Benjamín Herrera CL 37 S - KR 51B
- UPA 26 Alcalá Muzu CL 37 Sur - KR 52
- AK 68 CL 37 Sur - KR 53
- CL 36 Sur CL 36 Sur - KR 68A
- Br. Alquería la Fragua CL 37 Sur KR 68D - CL 37Sur
- IED Alquería de la Fragua CL 37 B Sur - KR 68D
- Pq. Carvajal KR 68L - CL 37D Sur
- KR 72F CL 39B Sur - KR 72F
- KR 72G CL 40 Sur - KR 72G
- KR 72D CL 40 Sur - KR 72D
- Pq. San Andrés TV 72D - CL 41 Sur
- Br. San Andrés TV 72D - CL 43 Sur
- Br. Santa Catalina CL 43A Sur - KR 72I
- KR 72I CL 45 Sur - KR 72I
- Br. Santa Catalina CL 45 Sur - KR 72M
- Br. Santa Catalina KR 72V CL 45 Sur - KR 72V
- Br. Timiza KR 73D CL 45 Sur - KR 73D
- Br. Timiza TV 77P Bis AV. Vicio - TV 77P Bis
- Br. Tocarema KR 78 - CL 43A Sur
- Br. Jacqueline CL 45 Sur - KR 77V
- CL 46B Sur CL 46B Sur - KR 77V



## Paraderos cuando el bus va hacia: Bosque Popular

- Lago Timiza II Etapa KR 77Q - CL 46 Sur
- KR 77Y CL 45 Sur - KR 77Y
- CL 42G Sur CL 42G Sur - KR 74A
- CL 43A Sur KR 74 - CL 43A Sur
- Br. Jacqueline CL 45 Sur - KR 73D
- Br. Boita KR 72V CL 45 Sur - KR 72V
- Br. Boita KR 72M CL 45 Sur - KR 72M
- KR 72I CL 45 Sur - KR 72I
- CL 42 Sur KR 72G - CL 42 Sur
- CL 40 Sur KR 72G - CL 40 Sur
- KR 72G CL 39B Sur - KR 72G
- Pq. Público Carvajal KR 68L - CL 37D Sur
- IED Alquería de la Fragua CL 37B Sur - KR 69D
- CL 37 Sur KR 68D - CL 37 Sur
- Br. Alquería la Fragua CL 36 Sur - 68A
- Br. la Alquería KR 53 CL 37 Sur - KR 53
- UPA 26 Alcalá Muzu CL 37 Sur - KR 52
- KR 51B CL 37 Sur - KR 51B
- Br. San Luis AK 19 - 37 Sur
- CL 31 Sur KR 50 - CL 31 Sur
- Br. Remanso Sur AK 50 - CL 19 Sur

- Br. San Eusebio AK 50 - DG 16 Sur
- Br. Remanso • AC 8 Sur - KR 42 • AC 8 Sur - KR 40
- Br. Remanso KR 38 AC 8 Sur - KR 38
- CAI Santa Matilde AC 8 Sur - KR 32D
- CRAC AC 8 Sur - AK 30
- Br. La Fragua AC 8 Sur - KR 29D
- Br. La Fragua KR 29 AC 8 Sur - KR 29
- Br. Santa Isabel Sur • KR 26 - CL 1A • KR 26 - CL 1D • CL 1F - KR 25
- Br. El Vergel CL 2B KR 24 - CL 2B
- Br. Progreso KR 24 - AC 6
- San Andresito KR 24 - CL 10
- Br. La Sabana KR 24 - CL 12B
- CAI Paloquemao KR 25 - CL 17
- AV. Ferrocarril KR 22 - CL 22
- Br. Samper Mendoza CL 22 - KR 19A
- Br. SantaFé AK 19 - CL 22
- Br. SantaFé CL 23 AK 19 - CL 23
- Cementerio Central AK 19 - AC 26
- Br. Armenia AC 32 - KR 17
- Br. Teusaquillo KR 17 - CL 34

- Br. La Magdalena KR 17 - CL 37
- Urb. la Magdalena AK 19 - CL 39B
- Canal Arzobispo AK 19 - CL 40A
- Br. Palermo KR 19 - CL 44
- Centro de altos estudios Sabio Caldas TV 17 - CL 46A
- CL 51 KR 17 - CL 51
- Br. Banco Central CL 53 - KR 19
- C.C. Galerías AC 53 - AK 24
- Br. Galerías AC 53 - AK 28
- Br. Nicolás de Federmán AC 53 - KR 37A
- Br. Nicolás de Federmán KR 46 AC 53 - KR 46
- AK 50 AC 53 - AK 50
- Br. Pablo VI KR 54 AC 53 - KR 54
- Br. Pablo VI KR 57 Bis AC 53 - KR 57 Bis
- Pq. Simón Bolívar AK 60 - CL 60
- Bibl. Virgilio Barco AK 60 - CL 57
- Museo de los Niños AC 63 - KR 60
- Pq. El Salitre AC 63 - AK 68
- Instituto Técnico Francisco José de Caldas AC 63 - AK 68
- Br. Bosque Popular CL 63 - KR 69C