

• Conserva esta información, es valiosa para tu día a día.



Conoce los puntos de venta y recarga de las tarjetas "tullave" escaneando este código QR:



## Uso de los transbordos

### ¿Qué es un transbordo?

Es una alternativa de viaje que te permite, como usuario, usar 2 o más servicios del SITP para llegar a tu punto de destino.

Para hacer transbordos lo más importante es planear tu viaje con las páginas web, los aplicativos web y móviles o las líneas de atención gratuitas del SITP:

#### Aplicativos web y móviles

Google Transit  
moovit

#### Páginas web

SITP | [www.transmilenio.gov.co](http://www.transmilenio.gov.co)  
SITP | [www.sitp.gov.co](http://www.sitp.gov.co)

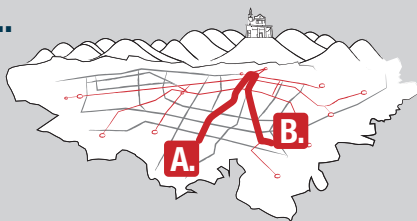
#### Líneas Gratuitas

195  
018000115510

### Puedes escoger entre...

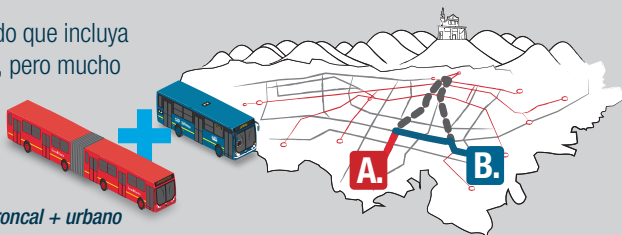
...hacer un recorrido más largo y directo usando sólo un servicio,

Ejemplo: sólo un servicio troncal.



o un recorrido que incluya transbordos, pero mucho más corto.

Ejemplo: troncal + urbano



Si escoges un recorrido que incluya tomar más de dos servicios, ten presente el lugar en el que debes hacer transbordo, ubícalo previamente y ve hacia él para tomar el siguiente servicio.

## Planea tu viaje en el SITP con:

Google Transit



1 Abre la aplicación en tu dispositivo móvil o computador.  
[www.transmilenio.gov.co](http://www.transmilenio.gov.co)



2 Ubica tus puntos de origen y destino, puedes buscarlos en el mapa dando click o escribiéndolos en el buscador.



3 Google Transit te ofrece diferentes opciones de ruta, selecciona la mejor opción para tu viaje presionando sobre ella.



4 Ubica tu punto de partida, los puntos en donde debes hacer transbordos si tu viaje los incluye y listo, ¡es muy fácil!

moovit



1 Abre la aplicación en tu dispositivo móvil o computador.  
[www.sitp.gov.co](http://www.sitp.gov.co)



2 Ubica tus puntos de origen y destino, puedes buscarlos desplazándote en el mapa o escribiéndolos en el buscador.



3 Moovit te ofrece diferentes opciones de ruta, selecciona la mejor opción para tu viaje presionando sobre ella.



4 Ubica tu punto de partida, los puntos en donde debes hacer transbordos, si tu viaje los incluye, y listo, ¡Es muy fácil!

Más información en: Línea Gratuita 01 8000 115510 / Línea 195 Bogotá en una llamada

[www.transmilenio.gov.co](http://www.transmilenio.gov.co) [www.tullave.com](http://www.tullave.com)

Síguenos en: @SITPBTATransmilenio | sitpbtatransmilenio | sitpbtatransmilenio | @SITPBTATransmilenio

## ¡ATENCIÓN USUARIOS!

SERVICIO URBANO

TEUSAQUILLO - METROVIVIENDA

Z12



LA TABLA DE TU RUTA Z12 AHORA SE VERÁ ASÍ:

Cuando el bus va hacia Teusaquillo:

Z12 ①	Z12 ②
Teusaquillo	Teusaquillo
CL 53 S Chicalá	Autosur Est. General Santander
CL 56 S Class	KR 24 Paloquemao
CL 40 S Timiza	AK 19 Las Nieves
AV. Boyacá Venecia	AK 7 Museo Nacional

Cuando el bus va hacia Metrovivienda:

Z12 ①	Z12 ②
Metrovivienda	Metrovivienda
AC 19 Paloquemao	CL 40 S Timiza
AK 27 Santa Isabel	AV. 1º Mayo Hsp. Kennedy
Autosur Matatigres	CL 54 S El Carmelo
Alquería	CL 63 S Atalayas

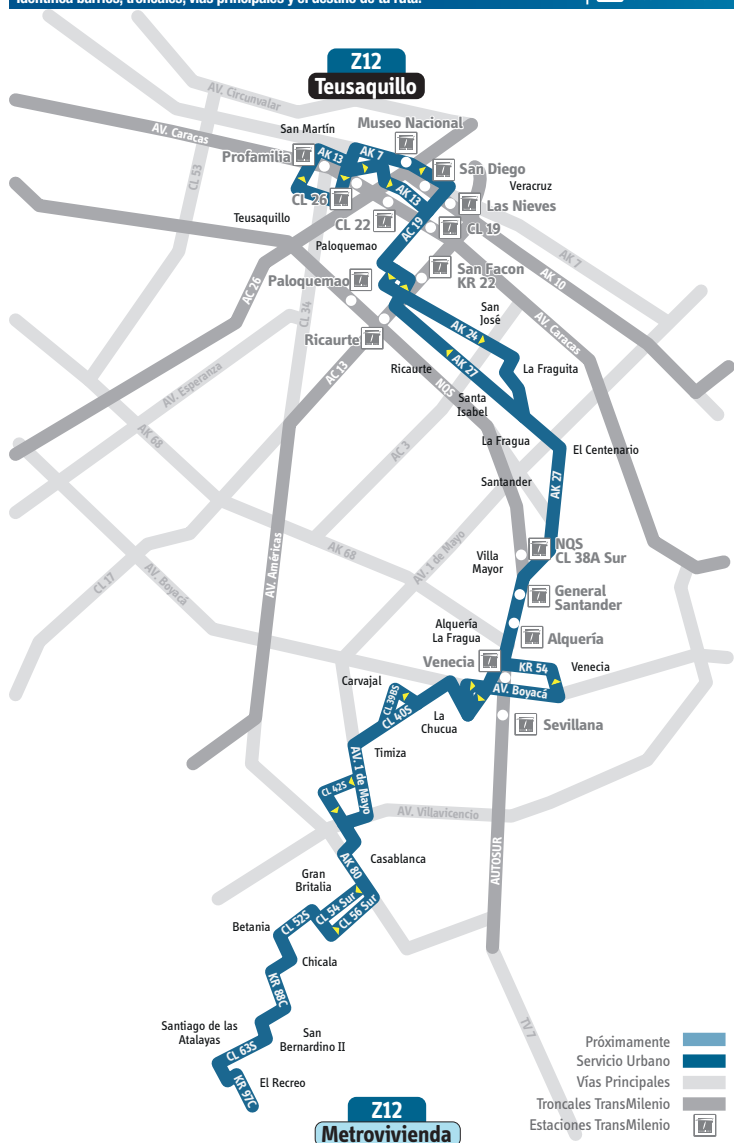


**Identifica barrios, troncales, vías principales y el destino de tu ruta.**

## Horarios

**L-S** 4:00 AM - 11:00 PM

**D - F** 5:00 AM - 10:00 PM



## Convenciones

- **CL** Calle    - **KR** Carrera    - **DG** Diagonal    - **AC** Avenida Calle    - **Auto** Autopista  
- **AV** Avenida    - **Br.** Barrio    - **TV** Transversal    - **AK** Avenida Carrera    - **NQS** Norte Quito Sur



### Paraderos cuando el bus va hacia:































# Teusaquillo

- |  |  |   |
|--|--|---|
| <p><b>Ciudadela El Recreo</b><br/>• KR 97C - CL 71 Sur<br/>• KR 98B - CL 69 Sur</p>                  | <p><b>C.C. Casa Blanca</b><br/>CL 47B Sur - KR 47</p>                                      | <p><b>IED El Libertador Sede C</b><br/>AK 27 - CL 28 Sur</p>                            |
| <p><b>Santiago de Atalayas</b><br/>KR 98B - CL 65 Sur</p>  | <p><b>Br. Pastrana</b><br/>• KR 79 - CL 43 Sur<br/>• Av. V/cio - TV 78H</p>                | <p><b>Estación de Bomberos del Sur</b><br/>AK 27 - CL 19 Sur</p>                        |
| <p><b>Pq. Público El Recreo</b><br/>CL 63 Sur - KR 95</p>  | <p><b>Br. Timiza</b><br/>• AV. 1 de Mayo - CL 41C Sur<br/>• AV. 1 de Mayo - CL 40K Sur</p> | <p><b>Br. Restrepo Occidental</b><br/>AK 27 - CL 15 Sur</p>                             |
| <p><b>Las Margaritas</b><br/>CL 63 Sur - KR 93C</p>  | <p><b>Hsp. Occidente de Kennedy</b><br/>AV. 1 de Mayo - CL 40 Sur</p>                      | <p><b>Salón Comunal Restrepo</b><br/>AK 27 - CL 13 Sur</p>                              |
| <p><b>Desarrollo Las Margaritas III</b><br/>CL 63 Sur - KR 91</p>                                    | <p><b>Br. Timiza</b><br/>• CL 40 Sur - KR 73<br/>• CL 40 Sur - KR 72L</p>                  | <p><b>Br. La Fraguata</b><br/>AC 1 - KR 25A</p>   |
| <p><b>Col. Santiago de las Atalayas</b><br/>• KR 89B - CL 59C Sur<br/>• CL 59C Sur - KR 89A</p>      | <p><b>Parque Los Urapanes</b><br/>CL 40 Sur - KR 72G</p>                                   | <p><b>Br. Santa Isabel</b><br/>• KR 26 - CL 1A<br/>• KR 26 - CL 1D</p>                  |
| <p><b>San Bernardino II</b><br/>CL 59C Sur - KR 88H</p>  | <p><b>KR 72G</b><br/>CL 40 Sur - KR 72G</p>  | <p><b>Br. Santa Isabel Sur</b><br/>CL 1F - KR 25</p>                                    |
| <p><b>Desarrollo La Magnolia II</b><br/>KR 88C - CL 59B Sur</p>                                      | <p><b>KR 72D</b><br/>CL 40 Sur - KR 72D</p>  | <p><b>Pquia. Nuestra Señora de la Consolata</b><br/>CL 1F - KR 24</p>                   |
| <p><b>Danubio II y III Sector</b><br/>KR 88C - CL 57C Sur</p>  | <p><b>Pq. San Andrés</b><br/>TV 72D - CL 41 Sur</p>  | <p><b>Br. El Vergel</b><br/>KR 24 - CL 2B</p>   |
| <p><b>Holanda I Sector</b><br/>KR 88C - CL 56 Sur</p>  | <p><b>Br. San Andrés</b><br/>TV 72D - CL 43 Sur</p>  | <p><b>Br. Progreso</b><br/>KR 24 - AC 6</p>   |
| <p><b>Pquia. San Juan Nepomuceno</b><br/>DG 55 Sur - KR 87K</p>                                      | <p><b>CAI Las Delicias</b><br/>AV. Boyacá - CL 43C Sur</p>                                 | <p><b>San Andresito</b><br/>KR 24 - CL 10</p>   |
| <p><b>Br. Chicalá</b><br/>• KR 87D - CL 54C Sur<br/>• CL 53 Sur - KR 87<br/>• CL 53 Sur - KR 86C</p> | <p><b>Br. Isla del Sol</b><br/>AV. Boyacá - CL 49B Sur</p>                                 | <p><b>Br. La Sabana</b><br/>KA 24 - CL 12B</p>  |
| <p><b>Br. Amaru</b><br/>CL 52A - KR 84</p>   | <p><b>Pq. Lagunetas</b><br/>AV. Boyacá - DG 50A Sur</p>                                    | <p><b>CAI Paloquemao</b><br/>KR 25 - CL 17</p>  |
| <p><b>Br. Villas de Kennedy</b><br/>KR 82B - CL 54A Sur</p>  | <p><b>Nuevo Muzú I Sector</b><br/>DG 52 Sur - KR 54B</p>                                   | <p><b>Br. El Listón</b><br/>• KR 22 - CL 17<br/>• KR 22 - AC 19<br/>• AC 19 - KR 22</p> |
| <p><b>Br. Danubio Azul</b><br/>KR 81I - CL 55 Sur</p>  | <p><b>Liceo Santa Bernardita</b><br/>AK 54 - CL 51 Sur</p>                                 | <p><b>Br. La Favorita</b><br/>• AC 19 - KR 17<br/>• AC 19 - KR 15 Bis</p>               |
| <p><b>Br. Class</b><br/>• CL 56 Sur - KR 81A<br/>• CL 56 Sur - KR 80G</p>                            | <p><b>La Laguna</b><br/>AK 54 - CL 49 Sur</p>  | <p><b>Br. La Capuchina</b><br/>AC 19 - KR 12</p>  |
| <p><b>Colegio Celis</b><br/>AC 55 Sur - AK 80</p>  | <p><b>Br. Venecia</b><br/>AK 54 - DG 45</p>  | <p><b>Estación las Nieves</b><br/>AC 19 - KR 9</p>                                      |
| <p><b>AV. 1 de Mayo</b><br/>AV. A. Mejía - CL 53A Sur</p>  | <p><b>La Alquería</b><br/>AC 45A Sur - KR 51</p>   | <p><b>Teatro Municipal Jorge Eliécer Gaítán</b><br/>KR 9 - CL 22</p>                    |
| <p><b>Br. Casablanca</b><br/>AV. A. Mejía - CL 51A Sur</p>   | <p><b>Br. Villa Mayor</b><br/>DG 39A Sur - TV 40</p>                                       | <p><b>Torre Colpatria</b><br/>AK 7 - AC 26</p>  |
| <p><b>CL 47B Sur</b><br/>AV. A. Mejía - CL 47B Sur</p>   | <p><b>Br. Libertador</b><br/>AK 27 - CL 31 Sur</p>   | <p><b>Planetario de Bogotá</b><br/>AK 7 - CL 27</p>                                     |



### Paraderos cuando el bus va hacia:

## Metrovivienda

- |  |   |   |
|--|---|---|
| <p> <b>Br. San Martín</b><br/>• AC 32 - KR 13A<br/>• AK 13 - CL 31</p> <p> <b>Pq. Central Bavaria</b><br/>AK 13 - CL 29</p> <p> <b>Edificio Bavaria</b><br/>AK 13 - CL 27</p> <p> <b>Br. La Alameda</b><br/>• AK 13 - CL 23<br/>• AK 13 - CL 20</p> <p> <b>Br. La Favorita</b><br/>• AC 19 - KR 16A<br/>• AC 19 - KR 18</p> <p> <b>Br. El Listón</b><br/>AC 19 - KR 20</p> <p> <b>Paloquemao</b><br/>KR 22 - CL 18</p> <p> <b>Estación Ricaurte</b><br/>AK 27 - AC 13</p> <p> <b>Br. Ricaurte</b><br/>AK 27 - CL 9</p> <p> <b>IED Ricaurte</b><br/>AK 27 - CL 6</p> <p> <b>Br. Veraguas</b><br/>AK 27 - CL 4 Bis</p> <p> <b>CAI Santa Isabel</b><br/>AK 27 - CL 1G</p> <p> <b>Br. Santa Isabel</b><br/>AK 27 - CL 1A</p> <p> <b>Br. La Fragua</b><br/>KR 27 - CL 14 Sur</p> <p> <b>Br. Santander</b><br/>KR 27 - CL 18 Sur</p> <p> <b>IED Francisco de Paula Santander Sede A</b><br/>AK 27 - CL 26 Sur</p> <p> <b>Colegio Manuel Murillo Toro</b><br/>AK 27 - CL 31B Sur</p> <p> <b>Br. Villa Mayor Oriental</b><br/>DG 39A Sur - KR 39A</p> | <p> <b>Estación General Santander</b><br/>NQS - KR 50 Bis A</p> <p> <b>Estación Alquería</b><br/>NQS - KR 51F</p> <p> <b>Br. Las Delicias</b><br/>CL 44 Sur - KR 68A</p> <p> <b>Parque San Andrés</b><br/>CL 44 Sur - TV 68G</p> <p> <b>Br. Las Delicias</b><br/>CL 44 Sur - TV 72C</p> <p> <b>Br. El Progreso I Sector</b><br/>TV 72D - CL 43 Sur</p> <p> <b>Parque San Andrés</b><br/>TV 72D - KR 72B</p> <p> <b>Br. La Campiña</b><br/>• CL 40 Sur - TV 72D Bis<br/>• CL 40 Sur - KR 72G</p> <p> <b>Conjunto Residencial La Rebeca</b><br/>CL 40 Sur - KR 72L</p> <p> <b>Multifamiliares Carimagua</b><br/>CL 40 Sur - KR 73</p> <p> <b>Kennedy Súper Manzana 6</b><br/>CL 40 Sur - KR 73C</p> <p> <b>Hsp. Occidente de Kennedy</b><br/>AV. 1 de Mayo - CL 40 Sur</p> <p> <b>Ciudad Kennedy Central</b><br/>AV. 1 de Mayo - CL 40J Sur</p> <p> <b>Ciudad Kennedy</b><br/>AV. 1 de Mayo - AC 43 Sur</p> <p> <b>Br. Ciudad Kennedy Sur</b><br/>AV. V/cio - KR 78L</p> <p> <b>Br. El Paraíso Casablanca</b><br/>KR 79 - CL 47 Sur</p> <p> <b>Br. Casablanca</b><br/>• CL 47B Sur - KR 79C<br/>• AV. A. Mejía - CL 49 Sur</p> <p> <b>IED Nuevo Kennedy Sede C</b><br/>AV. A. Mejía - CL 51B Sur</p> | <p> <b>Br. Alfonso López Michelsen</b><br/>CL 54 Sur - AK 80</p> <p> <b>Br. Casablanca Sur</b><br/>CL 54 Sur - KR 80D</p> <p> <b>Br. Gran Britalia</b><br/>CL 54 Sur - KR 81A</p> <p> <b>Colegio Gran Britalia</b><br/>CL 54 Sur - KR 81H</p> <p> <b>Br. Jorge Uribe Botero</b><br/>• CL 54 Sur - KR 82B<br/>• CL 52A Sur - KR 84</p> <p> <b>Br. Betania</b><br/>CL 53 Sur - KR 86B</p> <p> <b>Urbanización Chicalá</b><br/>CL 53 Sur - KR 87</p> <p> <b>Br. Brasilia III Sector</b><br/>• KR 87D - CL 54D<br/>• DG 55 Sur - KR 88B</p> <p> <b>Desarrollo Villa Colombia II Sector</b><br/>KR 88C - CL 57B Sur</p> <p> <b>Br. La Magnolia II</b><br/>KR 88C - CL 59 Sur</p> <p> <b>San Bernardino II</b><br/>CL 59C Sur - KR 88H</p> <p> <b>Santiago de Atalayas</b><br/>CL 59C Sur - KR 89 A</p> <p> <b>Centro Educativo Santiago de Atalayas</b><br/>AK 89B - CL 59C Sur</p> <p> <b>Las Margaritas III</b><br/>CL 63 Sur - KR 91</p> <p> <b>Las Margaritas</b><br/>CL 63 Sur - KR 93C</p> <p> <b>Santiago de Atalayas</b><br/>CL 63 Sur - KR 97B</p> <p> <b>San Bernardino XVI</b><br/>• KR 98B - CL 65 Sur<br/>• KR 98B - CL 69 Sur</p> <p> <b>Ciudadela El Recreo</b><br/>KR 97C - CL 71 Sur</p> |
|--|---|---|