

- Conserva esta información, es valiosa para tu día a día.



Conoce los puntos de venta y recarga de las tarjetas "tullave" escaneando este código QR:



## Uso de los transbordos

### ¿Qué es un transbordo?

Es una alternativa de viaje que te permite, como usuario, usar 2 o más servicios del SITP para llegar a tu punto de destino.

Para hacer transbordos lo más importante es planear tu viaje con las páginas web, los aplicativos web y móviles o las líneas de atención gratuitas del SITP:

#### Aplicativos web y móviles

Google Transit  
moovit

#### Páginas web

www.transmilenio.gov.co  
SITP www.sitp.gov.co

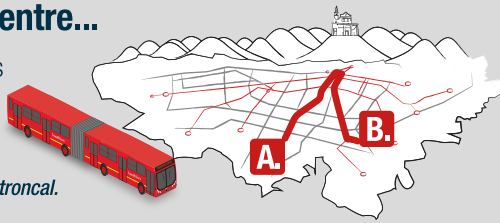
#### Líneas Gratuitas

195  
018000115510

### Puedes escoger entre...

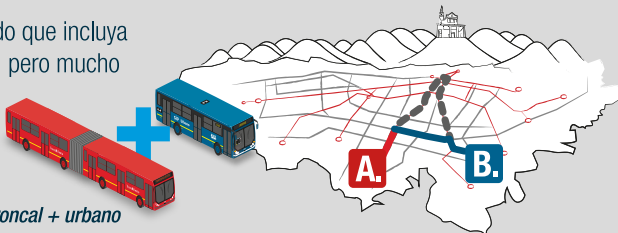
...hacer un recorrido más largo y directo usando sólo un servicio,

Ejemplo: sólo un servicio troncal.



o un recorrido que incluya transbordos, pero mucho más corto.

Ejemplo: troncal + urbano



### ¿Cuánto me cuesta usar los transbordos?

Al tomar un servicio zonal, pagas:

**\$1500**



y al ingresar a la estación o portal, que ya cuente con torniquete para la tarjeta tullave, pagas:

**\$300 hora pico** o **\$0 hora valle**



**0min** ventana de tiempo con tarifa integrada **75min**

Al tomar la ruta zonal, pagas:

**\$1500**



y si haces transbordo con cualquier otro servicio zonal, pagas:

**\$300 hora pico** o **\$0 hora valle**



**0min** ventana de tiempo con tarifa integrada **75min**

Cuando tomas el servicio troncal primero, usando la tarjeta tullave, pagas:

**\$1800 hora pico** o **\$1500 hora valle**



y al transbordar a la ruta zonal, pagas:

**\$300 hora pico** o **\$0 hora valle**



**0min** ventana de tiempo con tarifa integrada **75min**

Cualquier transbordo entre servicios del SITP, dentro de la ventana de tiempo de 75 min. vale **\$300 hora pico** o **\$0 hora valle**. Después de los 75 min. se considera un viaje nuevo y se cobra la tarifa plena.



También puedes usar las tarjetas Cliente Frecuente (roja) o Monedero (azul) para acceder al servicio, pero no tendrás el beneficio de la tarifa por transbordo.

Más información en: Línea Gratuita **01 8000 115510** / Línea **195** Bogotá en una llamada

[www.transmilenio.gov.co](http://www.transmilenio.gov.co)  
[www.tullave.com](http://www.tullave.com)

Síguenos en:

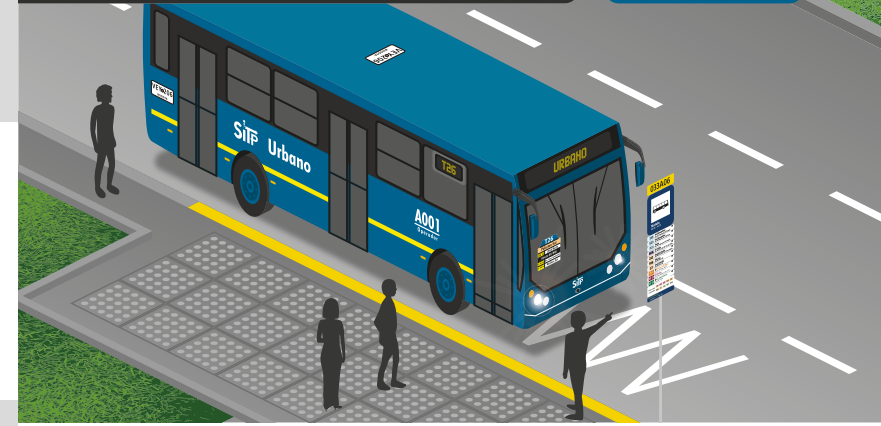


## ¡ATENCIÓN USUARIOS!

SERVICIO URBANO

PALERMO SUR - UNICENTRO

**T26**



LA TABLA DE TU RUTA T26 SE VE ASÍ:

Cuando el bus va hacia Palermo Sur:

T26	
Palermo Sur	
AK 11	Chicó Norte
Directo AV. NQS	
CL 44 Sur	Esc. Gral. Santander
CL 50A Sur	Molinos Sur

Cuando el bus va hacia Unicentro:

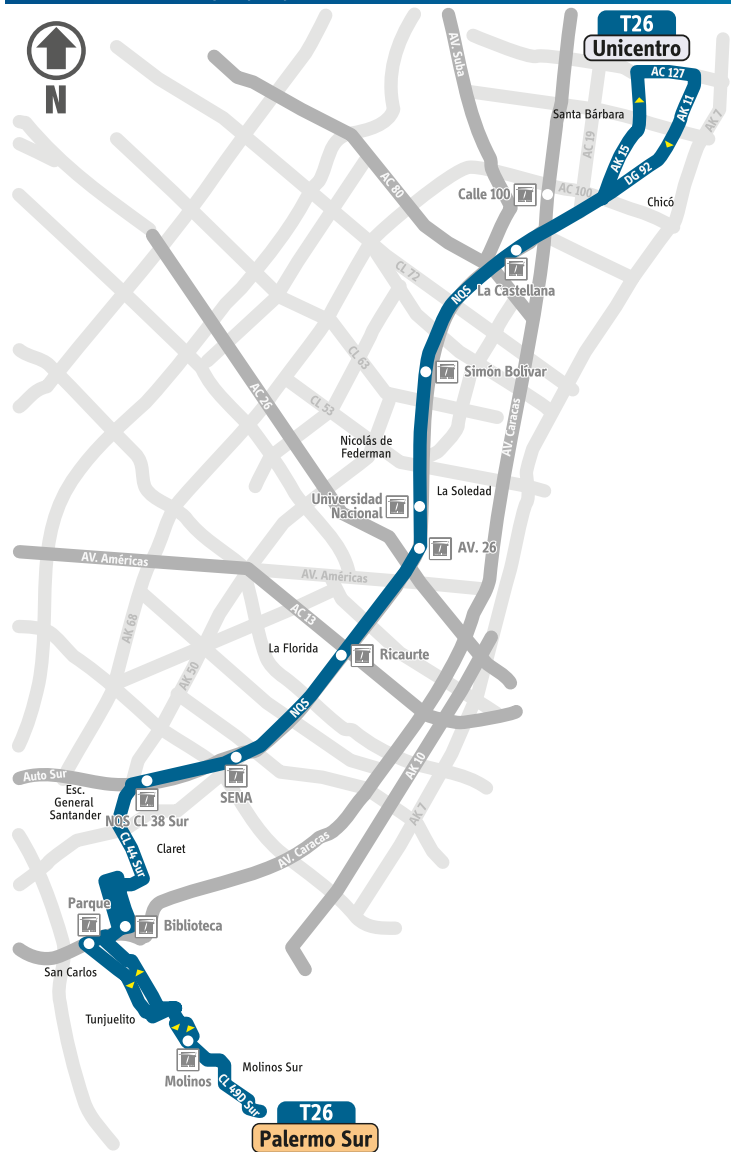
T26	
Unicentro	
CL 52 Sur	Molinos Sur
CL 44 Sur	Villa Mayor
Directo AV. NQS	
AK 15	Santa Bárbara



## Mapa de recorrido

Identifica barrios, troncales, vías principales y el destino de tu ruta.

Horarios  
L-S 4:00 AM - 11:00 PM  
D-F 5:00 AM - 10:00 PM



**Convenciones**

-CL Calle	-KR Carrera	-DG Diagonal	-AC Avenida Calle	-Auto Autopista
-AV Avenida	-Br Barrio	-TV Transversal	-AK Avenida Carrera	-NQS Norte Quito Sur

## Paraderos cuando el bus va hacia: Palermo Sur

- Instituto Pedagógico Nacional  
AC 127 - KR 11C
- Br. Multicentro  
AK 11 - CL 123
- Br. Santa Bárbara Central IV Sector  
AK 11 - CL 119
- Br. Santa Bárbara Central III Sector  
AK 11 - CL 115
- Parque Lineal Santa Bárbara  
AK 11 - CL 109
- Br. Molinos Norte  
AK 9 - CL 107A
- Br. Rincón del Chicó  
• AK 9 - CL 104A  
• CL 104 - KR 14
- Avenida Calle 100  
AK 15 - AC 100
- Br. Chicó Norte III Sector  
DG 92 - TV 17
- Hotel Dann Carlton  
DG 92 - TV 20
- Br. La Castellana  
AV. NQS - CL 89A
- Estación La Castellana  
AV. NQS - CL 86
- Estación NQS - Calle 75  
AV. NQS - CL 76
- Br. 12 de Octubre  
AV. NQS - CL 71
- Estación Av. Chile  
AV. NQS - CL 70
- Br. San Miguel  
AV. NQS - CL 65
- Estación Simón Bolívar  
AV. NQS - CL 63G
- Br. El Rosario  
AV. NQS - CL 63C
- Calle 63  
AV. NQS - AC 63
- Br. Campín Occidental  
AV. NQS - CL 58A
- Estación El Campín  
AV. NQS - CL 53A Bis
- Br. Nicolás de Federmán  
AV. NQS - CL 52
- Instituto Geográfico Agustín Codazzi IGAC  
AV. NQS - CL 48
- Estación U. Nacional  
AV. NQS - CL 45
- Br. Acevedo Tejada  
AV. NQS - CL 29
- Br. Gran América  
AV. NQS - CL 25B
- Estación CAD  
• AV. NQS - CL 22C  
• AV. NQS - CL 22B
- Estación Paloquemao  
AV. NQS - CL 17A
- Br. Pensilvania  
AV. NQS - CL 12
- Estación Ricaurte  
AV. NQS - CL 10
- Br. Pensilvania  
AV. NQS - CL 8
- Estación Comuneros  
AV. NQS - CL 4 Bis
- Estación Santa Isabel  
AV. NQS - CL 2
- Br. Santa Isabel Occidental  
AV. NQS - CL 1F
- Br. Santa Matilde  
AV. NQS - CL 1
- C.C. Ciudad Montes  
Auto Sur - CL 11 Sur
- Avenida 1 de Mayo  
Auto Sur - AV. 1 de Mayo
- Estación NQS - Calle 30 Sur  
Auto Sur - CL 30 Sur
- Br. Villa del Rosario  
Auto Sur - CL 37 Sur
- Estación NQS - Calle 38A Sur  
Auto Sur - DG 38A Sur
- Colegio Inmaculado Corazón de María  
AC 44 Sur - KR 29
- Br. Arboleda del Rey  
KR 50 - Auto Sur
- Br. Villa Mayor  
• KR 50 - DG 40B Sur  
• KR 50 - DG 42 Sur

## Paraderos cuando el bus va hacia: Unicentro

- Br. Palermo Sur  
• KR 2B Este - CL 49C Bis Sur  
• KR 2B Este - CL 51A Sur  
• CL 52 Sur - KR 1 Este  
• KR 3 - CL 50 Sur
- Centro Educativo Fe y Alegria  
CL 49D Sur - KR 4B
- CED San Agustín  
CL 49D Sur - TV 5C
- Br. San Agustín  
CL 49 Sur - KR 5C
- Br. Molinos del Sur  
DG 50 Sur - KR 5P
- Br. Marruecos  
CL 49G Sur - KR 5T
- Br. Molinos del Sur  
DG 49G Bis Sur - KR 5Z
- Br. El Pensil  
CL 50 Sur - KR 7
- Pq. Público Avenida Caracas  
KR 10 - CL 49H Sur
- Br. Abraham Lincoln  
KR 10 - CL 52 Sur
- CED Rufino José Cuervo  
CL 52 Sur - KR 11A
- Hospital Tunjuelito II Nivel  
CL 52 Sur - KR 14
- Br. Tunjuelito  
CL 52 Sur - KR 16
- Br. San Carlos  
CL 53 Sur - KR 17A
- Pq. El Tunal  
CL 53 Sur - KR 19A
- Estación Biblioteca  
AV. V/cio - CL 51 Sur
- Hospital El Tunal  
KR 20 - CL 47B Sur
- Br. Tunal Oriental  
• CL 47B Sur - KR 22  
• CL 47B Sur - KR 23B
- IED Rafael Uribe  
AK 24 - CL 46 Sur
- C.C. La Estrella  
AC 44 Sur - KR 25
- Pquia. Inmaculado Corazón de María  
AC 44 Sur - KR 28
- Br. Villa Mayor  
• KR 50 - DG 42 Sur  
• KR 50 - DG 40B Sur
- Br. Arboleda del Rey  
KR 50 - Auto Sur
- Br. Villa Mayor Antigua  
Auto Sur - CL 38 Bis Sur
- Estación NQS - Calle 30 Sur  
Auto Sur - CL 30 Sur
- Avenida 1 de Mayo  
Auto Sur - AV. 1 de Mayo
- Estación Sena  
Auto Sur - CL 12 Sur
- Br. Santa Isabel  
• AV. NQS - AC 8 Sur  
• AV. NQS - CL 1D  
• AV. NQS - CL 2
- Estación Comuneros  
AV. NQS - CL 4A
- Estación Ricaurte  
AV. NQS - CL 9
- Br. Ricaurte  
AV. NQS - CL 11
- Br. Paloquemao  
AC 13 - KR 29
- Estación Paloquemao  
AV. NQS - CL 17A
- Colseguros  
AV. NQS - CL 22A
- Clínica Méredi  
AV. NQS - CL 24
- CAD  
AV. NQS - AC 25
- Br. Las Américas  
AV. NQS - CL 39A
- Estación Av. El Dorado  
AV. NQS - CL 40A
- Estación U. Nacional  
AV. NQS - CL 45A
- Canal Arzobispo  
AV. NQS - CL 48
- Br. Belalcázar  
AV. NQS - CL 52
- Estadio El Campín  
AV. NQS - CL 53
- Coliseo El Campín  
AV. NQS - CL 57B
- Estación Coliseo  
AV. NQS - CL 62
- Br. Benjamín Herrera  
AV. NQS - CL 63B
- Estación Simón Bolívar  
AV. NQS - CL 63F
- Br. La Paz  
AV. NQS - CL 65
- Estación Av. Chile  
• AV. NQS - CL 70  
• AV. NQS - CL 71C
- Estación NQS - Calle 75  
AV. NQS - CL 75
- Estación La Castellana  
AV. NQS - CL 85A
- Br. Polo Club  
KR 30 - CL 86A
- Br. Chicó Norte  
DG 92 - TV 91
- Br. Chicó Norte III Sector  
• DG 92 - AC 92  
• DG 92 - KR 17
- Br. Rincón del Chicó  
AK 15 - CL 101
- Avenida Calle 106  
AK 15 - CL 105A
- Br. Molinos Norte  
AK 15 - CL 106
- Calle 112  
AK 15 - CL 112
- Calle 119  
AK 15 - CL 118A
- Br. Santa Bárbara Central  
AK 15 - CL 122
- C.C. Unicentro  
• AK 15 - CL 124  
• AC 127 - KR 14A
- Urbanización Santa Bárbara Norte  
AC 127 - KR 11D