

• Conserva esta información, es valiosa para tu día a día.



Conoce los puntos de venta y recarga de las tarjetas "tullave" escaneando este código QR:



Uso de los transbordos

¿Qué es un transbordo?

Es una alternativa de viaje que te permite, como usuario, usar 2 o más servicios del SITP para llegar a tu punto de destino.

Para hacer transbordos lo más importante es planear tu viaje con las páginas web, los aplicativos web y móviles o las líneas de atención gratuitas del SITP:

Aplicativos web y móviles

Google Transit
moovit

Páginas web

www.transmilenio.gov.co
 www.sitp.gov.co

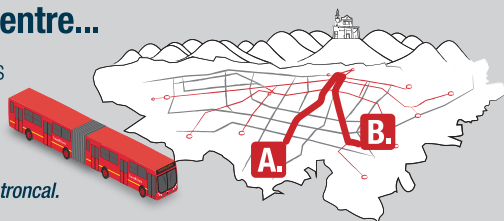
Líneas Gratuitas

195
018000115510

Puedes escoger entre...

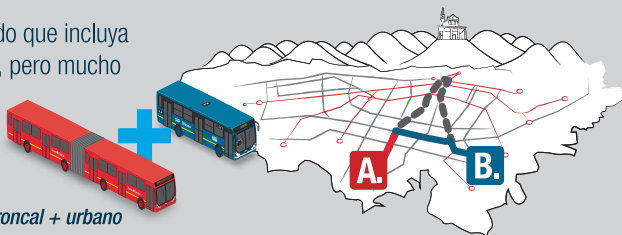
...hacer un recorrido más largo y directo usando sólo un servicio,

Ejemplo: sólo un servicio troncal.



o un recorrido que incluya transbordos, pero mucho más corto.

Ejemplo: troncal + urbano



Si escoges un recorrido que incluya tomar más de dos servicios, ten presente el lugar en el que debes hacer transbordo, ubícalo previamente y ve hacia él para tomar el siguiente servicio.

¿Cuánto me cuesta usar los transbordos?

Al tomar un servicio zonal, pagas:



y al ingresar a la estación o portal, que ya cuente con torniquete para la tarjeta tullave, pagas:



0min ventana de tiempo con tarifa integrada **75min**

Al tomar la ruta zonal, pagas:



y si haces transbordo con cualquier otro servicio zonal, pagas:



0min ventana de tiempo con tarifa integrada **75min**

Cuando tomas el servicio troncal primero, usando la tarjeta tullave, pagas:



y al transbordar a la ruta zonal, pagas:



0min ventana de tiempo con tarifa integrada **75min**

Cualquier transbordo entre servicios del SITP, dentro de la ventana de tiempo de 75 min. vale \$300 hora pico o \$0 hora valle. Después de los 75 min. se considera un viaje nuevo y se cobra la tarifa plena.



También puedes usar las tarjetas Cliente Frecuente (roja) o Monedero (azul) para acceder al servicio, pero no tendrás el beneficio de la tarifa por transbordo.

*La información acá suministrada está sujeta a la gradualidad de la implementación del SITP y a posibles modificaciones.

Más información en: Línea Gratuita **01 8000 115510** / Línea **195** Bogotá en una llamada

www.transmilenio.gov.co
www.tullave.com

Síguenos en:



¡ATENCIÓN USUARIOS!

NUEVO SERVICIO URBANO

« BACHUÉ - MONTES »

C36



LA TABLA DE TU RUTA C36 AHORA SE VERÁ ASÍ:

Cuando el bus va hacia Bachué:

C36 ①	
Bachué	
AK 50	Primavera Occ.
AC 3	Colón
AK 68	Centro Industrial Est. Salitre - El Greco

C36 ②	
Bachué	
AC 72	Florencia
AK 104	Garcés Navas Or.
AC 83	Bochica
AC 90	C. Bachué

Cuando el bus va hacia Montes:

C36 ①	
Montes	
TV 94L	Quirigua
AC 86	C. Bachué I Etapa
AK 104	Bolivia
AC 72	Los Álamos

C36 ②	
Montes	
AK 68	Jardín Botánico
AC 3	Granjas de Techo
AK 50	Galán
	La Camelia

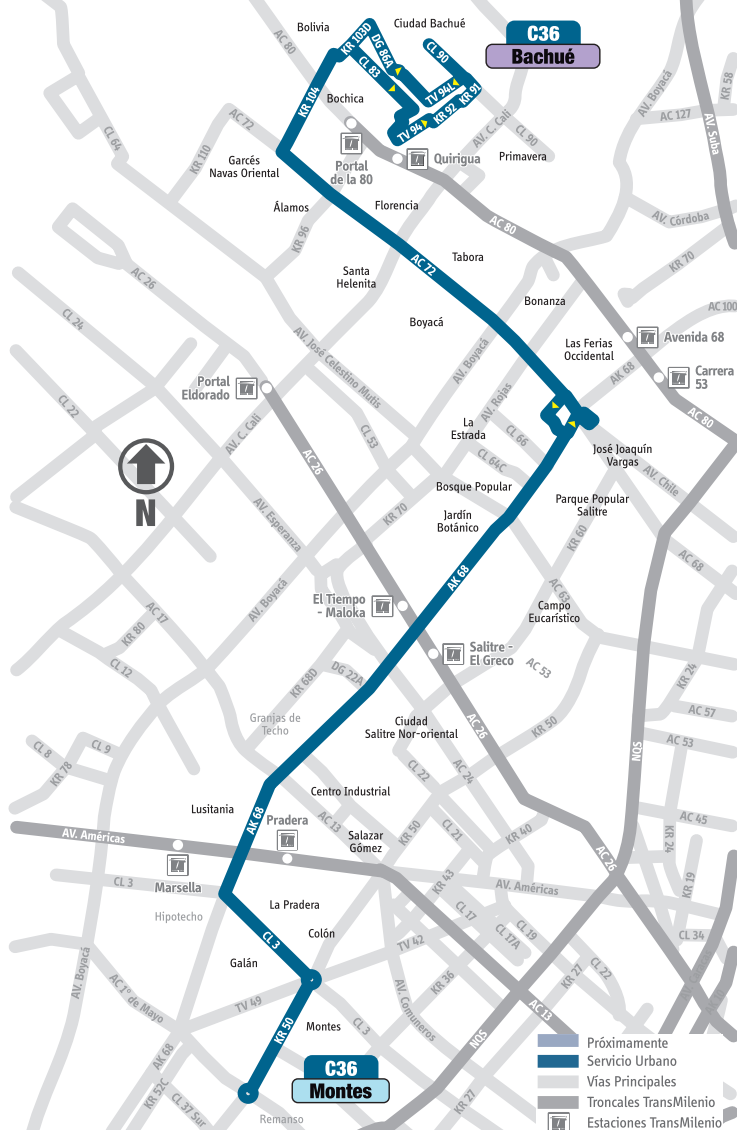


Mapa de recorrido

Identifica barrios, troncales, vías principales y el destino de tu ruta.

Horarios

S 4:00 AM - 11:00 PM
D 5:00 AM - 10:00 PM



Convenciones

-CL Calle -KR Carrera -DG Diagonal -AC Avenida Calle -Auto Autopista
-AV Avenida -Br Barrio -TV Transversal -AK Avenida Carrera -NQS Norte Quito Sur



Paraderos cuando el bus va hacia:

Bachué

- Br. San Eusebio
AK 50 - CL 22 Sur
- Br. Remanso Sur
AK 50 - CL 19 Sur
- Br. San Eusebio
AK 50 - DG 16 Sur
- AV. Fucha
AK 50 - CL 1
- Salón Comunal El Jazmín
AK 50 - CL 1D
- Pq. Girasol
AK 50 - CL 2D
- Br. Barcelona
AC 3 - KR 53B
- Br. Colón
AC 3 - KR 56
- Br. San Gabriel
AC 3 - KR 60
- Br. La Pradera
AC 3 - KR 66A
- AC 3
AK 68 - CL 1
- AV. Américas
AK 68 - CL 4G
- Br. Salazar Gómez
AK 68 - AV. Américas
- Col. Nicolás Esguerra
AK 68 - CL 10
- AC 13
AK 68 - CL 12A
- AC 17
AK 68 - AC 13
- Br. Centro Industrial
• AK 68 - AC 17
• AK 68 - CL 20
- Br. Ciudad Salitre Suroriental
AK 68 - CL 22A
- Imprenta Nacional de Colombia
AK 68 - AV. Esperanza
- Banco de la República Central de Efectivo
AK 68 - AC 26
- Br. Salitre Greco
AK 68 - CL 45
- Pq. Metropolitano Simón Bolívar
• AK 68 - CL 51
• AK 68 - AC 63
- Pq. El Salitre
AK 68 - AC 63
- Pq. Aquapark
AK 68 - AC 66
- Br. J.J. Vargas
AK 68 - CL 67F Bis
- Br. Las Ferias
AC 72 - KR 68G
- CAI Las Ferias
AC 72 - KR 68H
- Br. Las Ferias
AC 72 - KR 69P
- Br. Bonanza
AC 72 - KR 70F
- Br. Santa María
AC 72 - KR 75
- Br. Tabora
• AC 72 - KR 77A
• AC 72 - KR 80
- Br. Almería
AC 72 - AV. C. Cali
- Br. Florencia
AC 72 - KR 88
- Br. El Cedro
AC 72 - KR 97
- Br. Álamos Norte
• AC 72 - AK 104
• KR 104 - CL 74A
- Br. Garcés Navas Oriental
• KR 104 - CL 76
• KR 104 - CL 78C Bis
- Br. Bolivia Oriental
• AK 104 - CL 81
• AK 104 - CL 82
- Br. Bochica II
CL 83 - KR 103B
- AV. Longitudinal de Occidente
CL 83 - KR 100A
- Br. Ciudad Bachué II Etapa
CL 83 - KR 95D
- Br. Bochica
TV 94L - CL 82
- Br. Quirigua
KR 94J - CL 80C
- IED Miguel Antonio Caro
TV 94 - CL 82A
- IED Simón Bolívar
KR 92 - CL 86A
- IED José Asunción Silva
KR 91 - CL 89
- Desarrollo Luis Carlos Galán
AC 90 - KR 94L
- Ciudad Bachué
AC 90 - KR 95F



Paraderos cuando el bus va hacia:

Montes

- Br. Ciudad Bachué I Etapa
• AC 90 - KR 95F
• AC 90 - TV 94L
• TV 94L - CL 87
- Br. Bachué I y II
• CL 86 - KR 95
• CL 86 - KR 95F
- Br. Bochica Compartir
DG 86A - KR 101
- Br. Bolivia Oriental
DG 86A - KR 103C
- Br. Bolivia Oriental II Etapa
• KR 103D - CL 86
• KR 103D - CL 83
- Urb. Bolivia Sector Occidental IV - V - VI
KR 104 - CL 81A
- Urb. Bolivia Sector Occidental II - III
KR 104 - AC 80
- Br. Garcés Navas
• KR 104 - CL 78B
• KR 104 - CL 75C
• KR 104 - CL 72C
- Br. Álamos
AC 72 - KR 101A
- C.C. Diver Plaza Álamos
AC 72 - KR 96A
- Br. Álamos
AC 72 - KR 91A
- Br. Zarzamora
AC 72 - KR 90
- AV. C. Cali
• AC 72 - KR 83
• AC 72 - AV. C. Cali
- Br. Santa Helenita
• AC 72 - KR 80
• AC 72 - KR 77A
• AC 72 - KR 77A
- Br. Boyacá
AC 72 - KR 73A
- Br. Palo Blanco
AC 72 - AK 70
- Br. La Estrada
• AC 72 - KR 69K
• AC 72 - KR 69C
- Éxito Ferias
AC 72 - KR 68G
- Br. Bellavista Occidental
• KR 68F - CL 71
• CL 69 - KR 68C
• CL 68B - KR 68A
- Cruz Roja
AK 68 - AC 66
- Col. Cafam
AK 68 - AC 63
- Coliseo El Salitre
AK 68 - AC 63
- Pq. Metropolitano Simón Bolívar
AK 68 - CL 49A
- Compensar
AK 68 - CL 49
- AC 26
AK 68 - CL 44
- Banco de la República Central de Efectivo
AK 68 - AC 26
- Colsanitas
AK 68 - AV. Esperanza
- Zona Industrial Sredni
AK 68 - CL 22A
- Br. Montevideo
AK 68 - CL 20
- Br. Granjas de Techo
AK 68 - CL 18
- AC 13
AK 68 - AC 13
- Br. Lusitania
• AK 68 - CL 12A
• AK 68 - CL 11
- Col. Nicolás Esguerra
AK 68 - CL 9
- AV. Américas
AK 68 - CL 4G
- Br. La Igualdad
AK 68 - AC 3
- Br. Galán
• AC 3 - KR 66A
• AC 3 - KR 60
• AC 3 - KR 56A
• AC 3 - TV 53A
- Pq. Girasol
AK 50 - CL 2C
- IED Luis Carlos Galán
AK 50 - CL 1G
- Br. La Camelia
AK 50 - CL 1
- Br. Remanso Sur
AK 50 - CL 17 Sur