

• Conserva esta información, es valiosa para tu día a día.



Conoce los puntos de venta y recarga de las tarjetas "tullave" escaneando este código QR:



Uso de los transbordos

¿Qué es un transbordo?

Es una alternativa de viaje que te permite, como usuario, usar 2 o más servicios del SITP para llegar a tu punto de destino.

Para hacer transbordos lo más importante es planear tu viaje con las páginas web, los aplicativos web y móviles o las líneas de atención gratuitas del SITP:

Aplicativos web y móviles

Google Transit
moovit

Páginas web

SITP | www.transmilenio.gov.co
SITP | www.sitp.gov.co

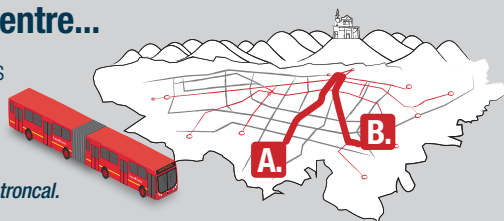
Líneas Gratuitas

195
018000115510

Puedes escoger entre...

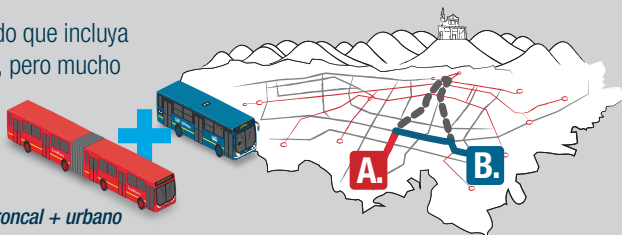
...hacer un recorrido más largo y directo usando sólo un servicio,

Ejemplo: sólo un servicio troncal.



o un recorrido que incluya transbordos, pero mucho más corto.

Ejemplo: troncal + urbano



Si escoges un recorrido que incluya tomar más de dos servicios, ten presente el lugar en el que debes hacer transbordo, ubícalo previamente y ve hacia él para tomar el siguiente servicio.

¿Cuánto me cuesta usar los transbordos?

Al tomar un servicio zonal, pagas:



y al ingresar a la estación o portal, que ya cuente con torniquete para la tarjeta tullave, pagas:



0min | ventana de tiempo con tarifa integrada | 75min

Al tomar la ruta zonal, pagas:



y si haces transbordo con cualquier otro servicio zonal, pagas:



0min | ventana de tiempo con tarifa integrada | 75min

Cuando tomas el servicio troncal primero, usando la tarjeta tullave, pagas:



y al transbordar a la ruta zonal, pagas:



0min | ventana de tiempo con tarifa integrada | 75min

Cualquier transbordo entre servicios del SITP, dentro de la ventana de tiempo de 75 min. vale \$300 hora pico o \$0 hora valle. Después de los 75 min. se considera un viaje nuevo y se cobra la tarifa plena.



También puedes usar las tarjetas Cliente Frecuente (roja) o Monedero (azul) para acceder al servicio, pero no tendrás el beneficio de la tarifa por transbordo.

Más información en: Línea Gratuita 01 8000 115510 / Línea 195 Bogotá en una llamada

www.transmilenio.gov.co
www.tullave.com

Síguenos en:



¡ATENCIÓN USUARIOS!

SERVICIO URBANO

METROVIVIENDA - CHAPINERO CENTRAL

132



LA TABLA DE TU RUTA 132 AHORA SE VERÁ ASÍ:

Cuando el bus va hacia Metrovivienda:

132 Metrovivienda	
AC 53	Pablo VI
AV. Boyacá	La Felicidad
AV. C. Cali	Biblioteca Tintal
AC 59C Sur	La Libertad

Cuando el bus va hacia Chapinero Central:

132 Chapinero Central	
AV. C. Cali	Valladolid
AV. Boyacá	Terminal
AC 24	Salitre
AC 53	Galerías

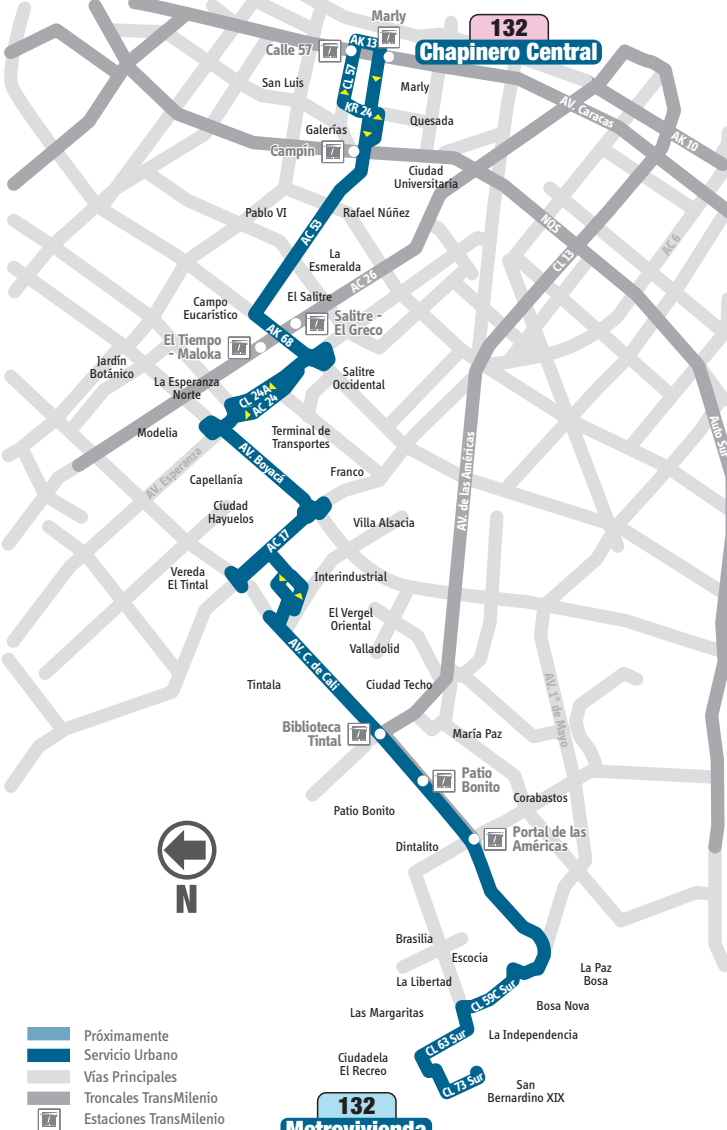
ALCALDÍA MAYOR DE BOGOTÁ D.C.



Mapa de recorrido

Identifica barrios, troncales, vías principales y el destino de tu ruta.

Horarios
L-S 4:00 AM - 11:00 PM
D-F 5:00 AM - 10:00 PM



Convenciones

(CL) Calle	(KR) Carrera	(DG) Diagonal	(AC) Avenida Calle	(Auto) Autopista
(AV) Avenida	(Br.) Barrio	(TV) Transversal	(AK) Avenida Carrera	(NQS) Norte Quito Sur

Paraderos cuando el bus va hacia: Metrovivienda

- Tecnoparque SENA
AK 13 - CL 54
- Estación Marly
AC 53 - AK 13
- KR 15
CL 53 - KR 15
- Br. Banco Central
AC 53 - KR 19
- C.C. Galerías
AC 53 - AK 24
- Br. Galerías
AC 53 - KR 28
- Br. Nicolás de Federmán
AC 53 - KR 37A
AC 53 - KR 46
- Br. Pablo VI Etapa I
AC 53 - AK 50
- Br. Pablo VI
AC 53 - KR 54
AC 53 - KR 57 Bis
- Pq. Metropolitano Simón Bolívar
AC 53 - AK 60
AC 53 - KR 67B
- AC 26
AK 68 - CL 44
- Banco de la República Central de Efectivo
AK 68 - AC 26
- Imprenta Nacional de Colombia
DG 24A - AK 68
- C.C. Salitre Plaza
AV. Esperanza - KR 68B
- Maloka
AV. Esperanza - KR 69
- Br. La Esperanza Norte
AV. Esperanza - KR 69D
- AV. Esperanza
AV. Boyacá - AV. Esperanza
- C.C. Los Tres Elefantes
AV. Boyacá - CL 23

- C.C. Montevideo Plaza
AV. Boyacá - AC 22
- AC 17
AV. Boyacá - AV. Centenario
- Br. Ciudad Hayuelos
AV. Centenario - KR 78G
AV. Centenario - AV. C. Cali
- Br. El Vergel
AV. Centenario - KR 82
- Br. Vergel Occidental
AV. A. Mejía - CL 15A
KR 81A - CL 13F
CL 13A - KR 83
- Unigustiniana
AV. C. Cali - AC 12
AV. C. Cali - CL 11A
- Br. El Tintal Urbano
AV. C. Cali - CL 10B
- Humedal "El Burro"
AV. C. Cali - CL 8A
- Biblioteca el Tintal
AV. C. Cali - CL 6C
- Br. Patio Bonito
AV. C. Cali - CL 26 Sur
- Br. Casablanca
AV. A. Mejía - CL 51A Sur
- Br. Patio Bonito
AV. C. Cali - CL 34 Bis Sur
- Estación Patio Bonito
AV. C. Cali - CL 37A Sur
- Br. Provienda Occidental
AV. C. Cali - CL 40A Sur
- C.C. Milenio Plaza
AV. C. Cali - CL 42F Sur
- Portal de las Américas
AV. C. Cali - AV. V/cio
- Br. Las Margaritas
AV. C. Cali - CL 48 Sur
- CL 53 Sur
AV. C. Cali - CL 53 Sur

- DG 56A Bis Sur
AV. C. Cali - DG 56A Bis Sur
- Salón Comunal Villa Clemencia
AV. C. Cali - CL 56 Sur
- CL 58 Sur
AV. C. Cali - CL 58 Sur
- DG 59B
KR 84C - DG 59B Sur
- Br. Bosa Nova El Porvenir
TV 87A Bis A - CL 61A Sur
- Br. Villa Nora
CL 59C Sur - KR 87F
- Br. El Libertador II
CL 59C Sur - KR 87I
- Br. La Libertad
CL 59C Sur - KR 88H
CL 59C Sur - KR 89A
- Centro Educativo Santiago de Atalayas
AV. Tintal - CL 59C Sur
- Br. Las Margaritas III
CL 63 Sur - KR 91
- Br. Las Margaritas
CL 63 Sur - KR 93C
- Br. San Bernardino XVI
KR 98B - CL 65 Sur
- Br. San Bernardino
KR 98B - CL 69 Sur
- Ciudadela El Recreo
KR 97C - CL 71 Sur
- Granja El Rinconcito
CL 73 Sur - KR 93D
- IED Metrovivienda
KR 92 - CL 72 Sur

Paraderos cuando el bus va hacia: Chapinero Central

- IED San Bernardino El Recreo
KR 92 - CL 72 Sur
- Granja El Rinconcito
CL 73 Sur - KR 94
- Ciudadela El Recreo
KR 97C - CL 71 Sur
KR 98B - CL 69 Sur
- Br. Santiago de Atalayas
KR 98B - CL 65 Sur
- Pq. Público El Recreo
CL 63 Sur - KR 95
- Br. Las Margaritas
CL 63 Sur - KR 93C
- Desarrollo Las Margaritas
CL 63 Sur - KR 91
- Br. San Bernardino II
KR 89 Bis A - CL 62A Sur
- Col. Santiago de las Atalayas
AK 89B - CL 59C Sur
CL 59C Sur - KR 89A
- Br. La Libertad
CL 59C Sur - KR 88H
- Br. La Fontana I y II
CL 59C Sur - KR 87M
- Br. Bosa Nova El Porvenir
CL 59C Sur - KR 87D
- Br. Bosa Nova
TV 87 Bis A - CL 58D Bis Sur
- Br. Bosalinda - Hildebrando Olarte
CL 59B Sur - KR 86
- Br. La Paz Bosa
AV. C. Cali - CL 57B Sur
- DG 56A Sur
AV. C. Cali - DG 56A Sur
- Col. Colsubsidio Chicalá
AV. C. Cali - DG 52A Sur

- Urb. Alameda de San José II
AV. C. Cali - CL 48 Sur
- Portal de las Américas
AV. C. Cali - AV. V/cio
- Br. Tintalito
AV. C. Cali - CL 42C Sur
- Br. Llano Grande
AV. C. Cali - CL 40D Sur
AV. C. Cali - CL 38A Sur
- Br. Saucedal
AV. C. Cali - CL 36 Sur
- Br. María Paz
AV. C. Cali - CL 1A Sur
- Biblioteca el Tintal
AV. C. Cali - CL 6D
- Br. Valladolid
AV. C. Cali - CL 8C
- Br. El Vergel Oriental
AV. C. Cali - CL 10B
- Unigustiniana
AV. C. Cali - AC 12
- Br. Vergel Occidental
CL 13A - KR 83
- Br. La Pampa
CL 13 - KR 80D
- Br. Visión de Oriente
AV. A. Mejía - CL 13A
AV. A. Mejía - CL 15A
- Br. Interindustrial
AV. A. Mejía - AV. Centenario
AV. Centenario - KR 78G
- Br. Franco
AV. Boyacá - AC 19
- C.C. Montevideo Plaza
AV. Boyacá - CL 21
- Br. Esperanza Sur
AV. Boyacá - CL 23

- Terminal de Transportes
AV. Esperanza - KR 69D
- Col. Agustiniño Salitre
AV. Esperanza - KR 69B
- C.C. Salitre Plaza
AV. Esperanza - KR 68B
- Banco de la República Central de Efectivo
AK 68 - AC 26
- Br. Salitre El Greco
AK 68 - CL 46
AC 53 - KR 67
AC 53 - AK 60
- Br. La Esmeralda
AC 53 - KR 59
AC 53 - KR 57
AC 53 - AK 50
- Br. Rafael Núñez
AC 53 - AK 45
- ICONTEC
AC 53 - KR 37
- Br. Belalcázar
KR 28 - CL 52
- Br. Galerías
AK 24 - CL 52
- C.C. Galerías
AK 24 - AC 53
- Br. San Luis
TV 24 - DG 53D
- Pquia. El Divino Salvador
AC 57 - KR 17
- IED Manuela Beltrán
AC 57 - KR 15
- AV. Caracas
AC 57 - KR 13

*Artículo 98 - Código de Policía de Bogotá D.C. - Acuerdo 79 de 2003

