

• Conserva esta información, es valiosa para tu día a día.



Conoce los puntos de venta y recarga de las tarjetas "tullave" escaneando este código QR:



Uso de los transbordos

¿Qué es un transbordo?

Es una alternativa de viaje que te permite, como usuario, usar 2 o más servicios del SITP para llegar a tu punto de destino.

Para hacer transbordos lo más importante es planear tu viaje con las páginas web, los aplicativos web y móviles o las líneas de atención gratuitas del SITP:

Aplicativos web y móviles

Google Transit
moovit

Páginas web

www.transmilenio.gov.co
 www.sitp.gov.co

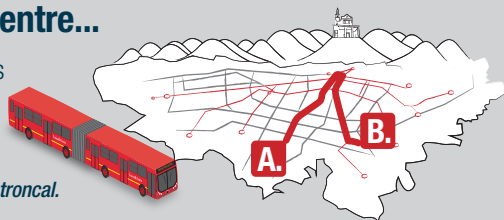
Líneas Gratuitas

195
018000115510

Puedes escoger entre...

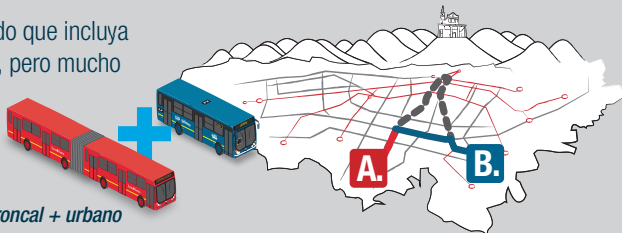
...hacer un recorrido más largo y directo usando sólo un servicio,

Ejemplo: sólo un servicio troncal.



o un recorrido que incluya transbordos, pero mucho más corto.

Ejemplo: troncal + urbano



Si escoges un recorrido que incluya tomar más de dos servicios, ten presente el lugar en el que debes hacer transbordo, ubícalo previamente y ve hacia él para tomar el siguiente servicio.

¿Cuánto me cuesta usar los transbordos?

Al tomar un servicio zonal, pagas:



y al ingresar a la estación o portal, que ya cuente con torniquete para la tarjeta tullave, pagas:



0min | ventana de tiempo con tarifa integrada | **75min**

Al tomar la ruta zonal, pagas:



y si haces transbordo con cualquier otro servicio zonal, pagas:



0min | ventana de tiempo con tarifa integrada | **75min**

Cuando tomas el servicio troncal primero, usando la tarjeta tullave, pagas:



y al transbordar a la ruta zonal, pagas:



0min | ventana de tiempo con tarifa integrada | **75min**

Cualquier transbordo entre servicios del SITP, dentro de la ventana de tiempo de 75 min. vale \$300 hora pico o \$0 hora valle.
Después de los 75 min. se considera un viaje nuevo y se cobra la tarifa plena.



También puedes usar las tarjetas Cliente Frecuente (roja) o Monedero (azul) para acceder al servicio, pero no tendrás el beneficio de la tarifa por transbordo.

Más información en: Línea Gratuita **01 8000 115510** / Línea **195** Bogotá en una llamada

www.transmilenio.gov.co
www.tullave.com

Síguenos en:



¡ATENCIÓN USUARIOS!

NUEVO SERVICIO URBANO

LA ESTANCIA - NORMANDÍA

C27



LA TABLA DE TU RUTA C27 AHORA SE VERÁ ASÍ:

Cuando el bus va hacia La Estancia:

C27 ①	
La Estancia	
AV Esperanza	Ciudad Salitre
AC 26	Cementerio Central
AK 10	Centro
CL 11S	Restrepo

C27 ②	
La Estancia	
AK 24	Quiroga
	Portal Tunal
AV V/cio	U. Distrital
CL 62D S	Galicia

Cuando el bus va hacia Normandía:

C27 ①	
Normandía	
AV V/cio	U. Distrital
AK 24	Tunal
CL 11S	Restrepo
AK 10	Centro

C27 ②	
Normandía	
AK 10	San Victorino
	Las Nieves
AC 26	U. Nacional
AV Esperanza	Ciudad Salitre



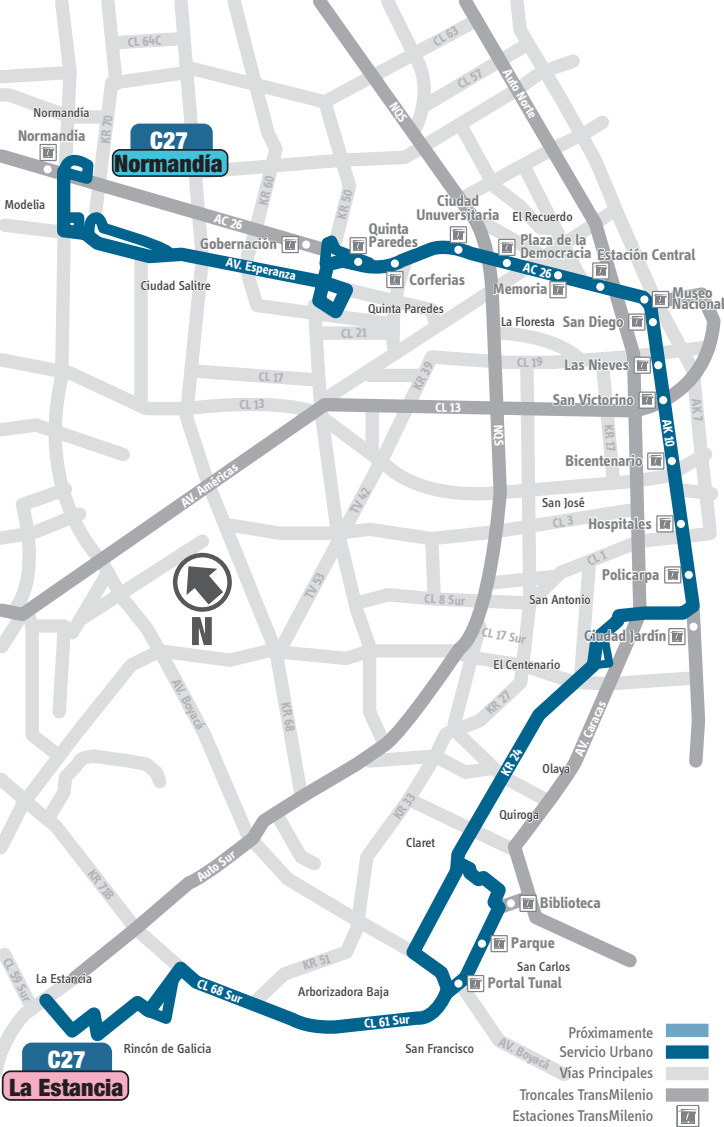
Mapa de recorrido

Identifica barrios, troncales, vías principales y el destino de tu ruta.

Horarios

4:00 AM - 11:00 PM

5:00 AM - 10:00 PM



Convenciones

(CL) Calle (KR) Carrera (DG) Diagonal (AC) Avenida Calle (Auto) Autopista
(AV) Avenida (Br.) Barrio (TV) Transversal (AK) Avenida Carrera (NQS) Norte Quito Sur



Paraderos cuando el bus va hacia:

La Estancia

- Avenida Calle 26
AV. Boyacá - AC 26
- Avenida Esperanza
AV. Boyacá - AV. Esperanza
- Terminal de Transportes
AV. Esperanza - KR 69D
- Col. Agustiniño Salitre
AV. Esperanza - KR 69B
- C.C. Salitre Plaza
• AV. Esperanza - KR 68B
• AV. Esperanza - KR 68A
- Imprenta Nacional de Colombia
AV. Esperanza - KR 65
- C.C. Gran Estación
AV. Esperanza - AK 60
- Br. Ciudad Salitre Nororiental
AV. Esperanza - KR 58
- Fiscalía General de la Nación
AV. Esperanza - AK 50
- Embajada de Los Estados Unidos
AV. Esperanza - KR 48
- Fiscalía General de la Nación
AC 50 - AC 24
- Estación Quinta Paredes
AC 26 - KR 45
- Estación Corferias
AC 26 - KR 40
- Estación Ciudad Universitaria
AC 26 - KR 36
- Br. Gran América
AC 26 - KR 32A
- Estación Plaza de la Democracia
AC 26 - AV. NQS
- Estación Centro Memoria
AC 26 - KR 25
- Parque El Renacimiento
AC 26 - KR 19B
- Cementerio Central
AC 26 - KR 18

- Estación San Diego
AK 10 - CL 23
- Br. La Alameda
AK 10 - CL 19
- Estación Las Nieves
AK 10 - CL 17
- Br. La Capuchina
AK 10 - CL 15
- Estación San Victorino
AK 10 - CL 12
- Br. Santa Inés
AK 10 - CL 9
- Parque Tercer Milenio
AK 10 - CL 7
- Br. San Bernardino
AK 10 - CL 2
- Hospital San Juan de Dios
AK 10 - CL 1
- Estación Policarpa
AK 10 - CL 4 Sur
- Br. Ciudad Berna
• AK 10 - CL 10 Sur
• AC 11 Sur - KR 10A
- Escuela María Montessori
AC 11 Sur - KR 12
- Br. Ciudad Berna
AC 11 Sur - KR 12C
- IED Guillermo León Valencia
DG 11 Sur - KR 15
- Br. Restrepo
• KR 19 - CL 17 Sur
• DG 19 Sur - TV 20
- IED Antonio Baraya
AK 24 - CL 23 Sur
- Br. Centenario
AK 24 - CL 27 Sur
- Br. Libertador
AK 24 - CL 31B Sur
- Br. Murillo Toro
• AK 24 - CL 32A Sur
• AK 24 - AC 36 Sur
- Urb. Quiroga IX Etapa
AK 24 - CL 40 Sur

- Br. Inglés
AK 24 - CL 42 Sur
- Br. Santa Lucía
AK 24 - CL 46 Sur
- IED Rafael Uribe Uribe Sede A
AK 24 - CL 47A Sur
- C.C. Ciudad Tunal
AK 24 - CL 48B Sur
- Br. Tunal Oriental
AK 24 - CL 52 Sur
- Br. El Tunal
AK 24 - AV. Boyacá
- Portal Tunal
AV. Boyacá - AK 24
- Br. Ronda
AV. V/cio - KR 22
- Br. El Chircal Sur
AV. V/cio - KR 22G
- CADE Ciudad Bolívar
AV. V/cio - TV 32
- Br. Arborizadora Baja
• AV. V/cio - KR 37C
• AV. V/cio - KR 44
- Br. Verona
AV. V/cio - KR 48
- Universidad Distrital
AV. V/cio - KR 49C
- Br. El Ensueño
• AV. V/cio - TV 63
• AV. V/cio - TV 70D
- Br. Madelena
AV. V/cio - CL 63 Sur
- Br. Ismael Perdomo
CL 63 Sur - KR 70G
- Br. Barlovento
• KR 72 - CL 62D Sur
• CL 62D Sur - KR 72
- Br. Galicia
• CL 62D Sur - KR 76G
• TV 73B - CL 62B Sur
- Br. La Estancia
• CL 60A Sur - KR 74
• KR 75 - CL 59A Sur
• KR 75 - Auto Sur



Paraderos cuando el bus va hacia:

Normandía

- Br. La Estancia
• KR 75 - Auto Sur
• KR 75 - CL 59A Sur
• CL 60 Sur - KR 74
- Br. La Primavera I
TV 73B - CL 62A Sur
- Br. Galicia
CL 62D Sur - KR 73G
- Br. Barlovento
• CL 62D Sur - KR 72
• KR 72 - CL 62D Sur
- IED Ismael Perdomo
CL 63A Sur - TV 70G
- Br. El Ensueño
• AV. V/cio - CL 68 Sur
• AV. V/cio - TV 70C
• AV. V/cio - TV 63
- Universidad Distrital
AV. V/cio - KR 49C
- Br. Verona
AV. V/cio - KR 48
- Br. Candelaria La Nueva
AV. V/cio - KR 45A
- CAI Candelaria
AV. V/cio - KR 43B
- Br. El Satélite
• AV. V/cio - KR 30
• AV. V/cio - KR 22B
- Br. Ronda
AV. V/cio - TV 20F
- Estación Parque
AV. V/cio - CL 55 Sur
- Estación Biblioteca
AV. V/cio - CL 51 Sur
- Hospital El Tunal
KR 20 - CL 47B Sur
- Br. Tunal Oriental
CL 47B Sur - KR 23B
- IED Rafael Uribe
AK 24 - CL 46 Sur
- Pquia. San Luis Gonzaga
AK 24 - CL 42 Sur

- Br. Quiroga
• AK 24 - CL 40 Sur
• AK 24 - AC 36 Sur
• AK 24 - CL 32A Sur
• AK 24 - CL 31 Sur
- Br. Olaya
AK 24 - CL 27 Sur
- Estadio Olaya
AK 24 - CL 24 Sur
- Biblioteca Carlos Restrepo
TV 21A - DG 20 Sur
- Br. Restrepo
• KR 18 - CL 18 Sur
• DG 12 Sur - KR 17
- Avenida Caracas
AC 11 Sur - AV. Caracas
- Br. Caracas
• AC 11 Sur - KR 12B
• AC 11 Sur - KR 11A
- CAI Ciudad Berna
AC 11 Sur - AK 10
- Br. Nariño Sur
AK 10 - CL 8 Sur
- Estación Policarpa
AK 10 - CL 3 Sur
- Instituto Materno Infantil
AK 10 - CL 1
- IED Antonio José Uribe
AK 10 - CL 2
- Estación Bicentenario
AK 10 - CL 4
- Parque Tercer Milenio
AK 10 - CL 7
- Br. Centro Administrativo
AK 10 - CL 9
- Estación San Victorino
AK 10 - CL 12
- Br. Veracruz
AK 10 - CL 15
- Estación Las Nieves
AK 10 - CL 18

- Br. Las Nieves
AK 10 - CL 22
- Estación San Diego
AK 10 - CL 24
- Cementerio Central
AC 26 - KR 16
- Br. Estrella
AC 26 - KR 19
- Estación Plaza de la Democracia
AC 26 - AV. NQS
- Contraloría de Bogotá D.C.
AC 26 - KR 31A
- Estación Ciudad Universitaria
AC 26 - KR 36
- Estación Corferias
AC 26 - KR 39
- Hemeroteca Nacional
AC 26 - KR 44A
- RTVC
AC 26 - KR 45
- Embajada de Los Estados Unidos
AK 50 - CL 24B
- Tribunales de Bogotá y Cundinamarca
AV. Esperanza - KR 53
- Br. Ciudad Salitre Nororiental
AV. Esperanza - KR 57
- Imprenta Nacional de Colombia
• AV. Esperanza - KR 66
• AV. Esperanza - KR 68A
- C.C. Salitre Plaza
AV. Esperanza - KR 68B
- Maloka
AV. Esperanza - KR 69
- Br. La Esperanza Norte
AK 24 - KR 69D
- Avenida Calle 26
AV. Boyacá - AC 26