

• Conserva esta información, es valiosa para tu día a día.



**Conoce los puntos de venta y recarga de las tarjetas "tullave" escaneando este código QR:**



## Uso de los transbordos

### ¿Qué es un transbordo?

Es una alternativa de viaje que te permite, como usuario, usar 2 o más servicios del SITP para llegar a tu punto de destino.

Para hacer transbordos lo más importante es planear tu viaje con las páginas web, los aplicativos web y móviles o las líneas de atención gratuitas del SITP:

**Aplicativos web y móviles**

Google Transit  
moovit

**Páginas web**

[www.transmilenio.gov.co](http://www.transmilenio.gov.co)  
 [www.sitp.gov.co](http://www.sitp.gov.co)

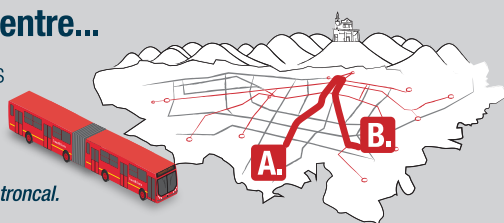
**Líneas Gratuitas**

**195**  
**018000115510**

### Puedes escoger entre...

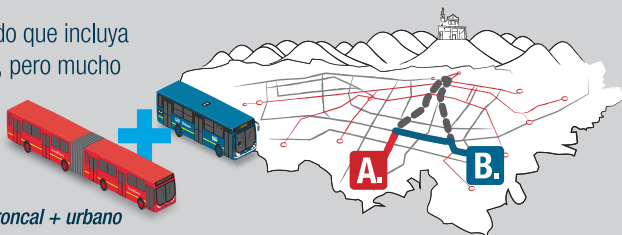
...hacer un recorrido más largo y directo usando sólo un servicio,

*Ejemplo: sólo un servicio troncal.*



o un recorrido que incluya transbordos, pero mucho más corto.

*Ejemplo: troncal + urbano*



Si escoges un recorrido que incluya tomar más de dos servicios, ten presente el lugar en el que debes hacer transbordo, ubícalo previamente y ve hacia él para tomar el siguiente servicio.

### ¿Cuánto me cuesta usar los transbordos?

Al tomar un servicio zonal, pagas:



y al ingresar a la estación o portal, que ya cuente con torniquete para la tarjeta tullave, pagas:



**0min** **ventana de tiempo con tarifa integrada** **75min**

Al tomar la ruta zonal, pagas:



y si haces transbordo con cualquier otro servicio zonal pagas:



**0min** **ventana de tiempo con tarifa integrada** **75min**

Cuando tomas el servicio troncal primero, usando la tarjeta tullave, pagas:



y al transbordar a la ruta zonal, pagas:



**0min** **ventana de tiempo con tarifa integrada** **75min**

Cualquier transbordo entre servicios del SITP, dentro de la ventana de tiempo de 75 min. vale \$300 hora pico o \$0 hora valle. Después de los 75 min. se considera un viaje nuevo y se cobra la tarifa plena.



También puedes usar las tarjetas Cliente Frecuente (roja) o Monedero (azul) para acceder al servicio, pero no tendrás el beneficio de la tarifa por transbordo.

Más información en: Línea Gratuita **01 8000 115510** / Línea **195** Bogotá en una llamada

[www.transmilenio.gov.co](http://www.transmilenio.gov.co)  
[www.tullave.com](http://www.tullave.com)

Síguenos en:



## ¡ATENCIÓN USUARIOS!

**NUEVO SERVICIO URBANO**

**SUBA-VILLA CINDY - CHAPINERO**

**312**



**LA TABLA DE TU RUTA 312 SE VE ASÍ:**

Cuando el bus va hacia Suba - Villa Cindy:

312 Suba - Villa Cindy	
KR 24	7 de Agosto
CL 72	Álamos Norte
TV 94	Quirigua
KR 91	Suba Rincón

Cuando el bus va hacia Chapinero:

312 Chapinero	
KR 91	Suba Rincón
TV 94L	Bachué
CL 72	Ferías
KR 13	Lourdes



**Identifica barrios, troncales, vías principales y el destino de tu ruta.**

**L - S** 4:00 AM - 11:00 PM  
**D - F** 5:00 AM - 10:00 PM









**Suba - Villa Cindy**



- (CL) Calle    - (KR) Carrera    - (DG) Diagonal    - (AC) Avenida Calle    - (Auto) Autopista  
- (AV) Avenida    - (B) Barrio    - (TM) Transversal    - (AK) Avenida Carrera    - (NOS) Norte Quite Sur



### Suba - Villa Cindy

- |   |   |   |
|---|---|---|
| <p> <b>Almacenes Tía</b><br/>AK 13 - CL 57</p> <p> <b>IED Manuela Beltrán</b><br/>AC 57 - KR 15</p> <p> <b>Pq. El Divino Salvador</b><br/>AC 57 - KR 17</p> <p> <b>Br. San Luis</b><br/>• AC 57 - KR 20<br/>• TV 24 - CL 58<br/>• AK 24 - CL 61F</p> <p> <b>Br. Muequetá</b><br/>• AK 24 - AC 63<br/>• AK 24 - CL 63C</p> <p> <b>Pl. 7 de Agosto</b><br/>AK 24 - CL 66</p> <p> <b>Br. Alcázares</b><br/>AC 68 - KR 25</p> <p> <b>Cementerio Chapinero</b><br/>AC 68 - KR 28B</p> <p> <b>Hsp. Infantil San José</b><br/>AC 68 - KR 52</p> <p> <b>Pq. Público Modelo</b><br/>AC 68 - KR 56B</p> <p> <b>Avenida La Esmeralda</b><br/>AC 68 - KR 59</p> <p> <b>Colegio Cooperativo Unión Social</b><br/>AC 68 - KR 64</p> <p> <b>Br. San Fernando Occidental</b><br/>AC 68 - KR 65B</p> <p> <b>Br. Las Ferias</b><br/>AC 72 - KR 68G</p> <p> <b>CAI Las Ferias</b><br/>AC 72 - KR 68H</p> <p> <b>Br. Las Ferias</b><br/>AC 72 - KR 69P</p> | <p> <b>Br. Bonanza</b><br/>AC 72 - KR 70F</p> <p> <b>Br. Santa María</b><br/>AC 72 - KR 75</p> <p> <b>Br. Tabora</b><br/>• AC 72 - KR 76<br/>• AC 72 - KR 80</p> <p> <b>Br. Almería</b><br/>AC 72 - AV. C. Cali</p> <p> <b>Br. Florencia</b><br/>AC 72 - KR 88</p> <p> <b>Br. Santa Rosita</b><br/>AC 72 - KR 93</p> <p> <b>C.C. Diver Plaza Álamos</b><br/>AK 96 - CL 72A</p> <p> <b>Br. París</b><br/>KR 94 - CL 75A</p> <p> <b>Br. Primavera</b><br/>KR 94 - AC 80</p> <p> <b>IED Miguel Antonio Caro</b><br/>TV 94 - CL 82A</p> <p> <b>IED Simón Bolívar</b><br/>KR 92 - CL 86A</p> <p> <b>IED José Asunción Silva</b><br/>KR 91 - CL 89</p> <p> <b>Sidauto</b><br/>KR 91 - CL 96</p> <p> <b>Humedal Juan Amarillo</b><br/>KR 91 - CL 99A</p> <p> <b>Avenida Ciudad de Cali</b><br/>KR 91 - CL 127A</p> <p> <b>Br. El Jordán</b><br/>AK 91 - CL 128A</p> <p> <b>Br. Villa Alcázar</b><br/>AK 91 - CL 129C</p> | <p> <b>Br. Palma Aldea</b><br/>AK 91 - CL 130 Bis</p> <p> <b>IED Villa Elisa</b><br/>AK 91 - CL 130D</p> <p> <b>Br. Altos de Chozica</b><br/>• AK 91 - CL 131D<br/>• AK 91 - CL 135B</p> <p> <b>Estación Suba - Tv. 91</b><br/>AK 91 - AC 145</p> <p> <b>C.C. Subazar</b><br/>AV. Suba - KR 91</p> <p> <b>Br. Java I Sector</b><br/>AV. Suba - KR 95B</p> <p> <b>Estación La Campiña</b><br/>AV. Suba - KR 99</p> <p> <b>Portal de Suba</b><br/>AV. Suba - KR 103C</p> <p> <b>Br. El Poa</b><br/>AV. C. Cali - CL 139</p> <p> <b>Br. Las Flores</b><br/>• CL 139 - KR 109<br/>• CL 139 - KR 110B</p> <p> <b>Br. Puerta del Sol</b><br/>CL 139 - KR 114</p> <p> <b>CAI La Gaitana</b><br/>CL 139 - TV 127</p> <p> <b>IED Tibabuyes Universal</b><br/>CL 139 - KR 129B</p> <p> <b>Br. Berlín</b><br/>• CL 139 - KR 140B Bis<br/>• CL 139 - KR 147</p> <p> <b>Br. San Pedro</b><br/>• KR 149B - CL 138<br/>• CL 138 - KR 151A</p> <p> <b>Br. Santa Rita de Suba</b><br/>• CL 138 - KR 154A Bis<br/>• CL 138 - KR 158B<br/>• KR 158B - CL 138B</p> |
|---|---|---|



## : Chapinero

- |  |   |   |
|--|---|---|
| <p> <b>Br. Santa Rita de Suba</b><br/>• KR 158B - CL 138B<br/>• CL 138 - KR 158B</p> <p> <b>Br. Villa Cindy</b><br/>KR 156A - CL 136A</p> <p> <b>Br. Santa Cecilia</b><br/>CL 132D - KR 156</p> <p> <b>Br. Lisboa</b><br/>• CL 132D - KR 152<br/>• CL 132D - KR 151A</p> <p> <b>Br. Tibabuyes</b><br/>CL 132D - KR 148B</p> <p> <b>Br. La Toscana</b><br/>CL 132D - KR 140B</p> <p> <b>CED La Toscana</b><br/>CL 132D - KR 135</p> <p> <b>Br. La Gaitana</b><br/>• TV 126B - CL 132D<br/>• KR 126A - CL 137A</p> <p> <b>Br. Villa María</b><br/>CL 139 - KR 114</p> <p> <b>Br. La Gaitana</b><br/>CL 139 - KR 118</p> <p> <b>Br. Tibabuyes II</b><br/>• CL 139 - KR 111B Bis<br/>• CL 139 - KR 109</p> <p> <b>Br. Tibabuyes II Sector 2</b><br/>CL 139 - AV. C. Cali</p> <p> <b>Br. Costa Azul I Etapa</b><br/>CL 139 - KR 102A</p> <p> <b>Br. La Chucua - La Trinitaria</b><br/>CL 139 - KR 99</p> <p> <b>Conjunto Residencial El Bosque de Suba</b><br/>CL 139 - KR 95B</p> <p> <b>C.C. Centro Suba</b><br/>AV. Suba - KR 91</p> | <p> <b>Br. Villa Elisa</b><br/>• KR 91 - CL 135A<br/>• KR 91 - AC 132</p> <p> <b>Br. El Rincón Norte</b><br/>• KR 94 - CL 131B<br/>• CL 130C - KR 93</p> <p> <b>Br. El Rincón</b><br/>KR 93 - CL 129A</p> <p> <b>IED Villa Elisa</b><br/>KR 93 - CL 128</p> <p> <b>Br. Japón</b><br/>KR 93 - CL 127B</p> <p> <b>Humedal Juan Amarillo</b><br/>• KR 91 - CL 99A<br/>• KR 91 - CL 96A</p> <p> <b>Pl. de Mercado Quirigua</b><br/>KR 91 - AC 90</p> <p> <b>Br. Ciudad Bachué I Etapa</b><br/>TV 94L - CL 87</p> <p> <b>Br. Bochica</b><br/>• TV 94L - CL 84 Bis<br/>• TV 94L - CL 82</p> <p> <b>Br. Ciudad Bachué II Etapa</b><br/>TV 94L - CL 80 Bis A</p> <p> <b>Br. El Madrigal</b><br/>AK 96 - CL 75A</p> <p> <b>Avenida Calle 72</b><br/>AK 96 - AC 72</p> <p> <b>Br. Álamos</b><br/>AC 72 - KR 91A</p> <p> <b>Br. Zarzamora</b><br/>AC 72 - KR 90</p> <p> <b>Avenida Ciudad de Cali</b><br/>AC 72 - KR 83</p> <p> <b>Br. Santa Helenita</b><br/>• AC 72 - KR 80<br/>• AC 72 - KR 77A</p> | <p> <b>Br. Boyacá</b><br/>AC 72 - KR 73A</p> <p> <b>Br. Palo Blanco</b><br/>AC 72 - AK 70</p> <p> <b>Br. La Estrada</b><br/>• AC 72 - KR 69K<br/>• AC 72 - KR 69C</p> <p> <b>Éxito Ferias</b><br/>AC 72 - KR 68G</p> <p> <b>C.C. Mi Placita</b><br/>AC 68 - KR 65A</p> <p> <b>IED Centro Obrero</b><br/>AC 68 - KR 62</p> <p> <b>Pq. Público Modelo</b><br/>AC 68 - KR 57</p> <p> <b>Hsp. Infantil San José</b><br/>AC 68 - KR 52</p> <p> <b>IED Alemania Solidaria Sede C</b><br/>CL 66 - KR 28B</p> <p> <b>Colegio Marillac</b><br/>CL 66 - KR 27B</p> <p> <b>Almacenes Tía</b><br/>CL 66 - KR 25</p> <p> <b>Br. Rafael Uribe</b><br/>CL 66 - KR 21</p> <p> <b>Carrera 17</b><br/>CL 66 - KR 17</p> <p> <b>Avenida Caracas</b><br/>CL 66 - AV. Caracas</p> <p> <b>Centro Cosmos 64</b><br/>AK 13 - CL 64</p> <p> <b>Pq. Lourdes</b><br/>AK 13 - CL 63A</p> <p> <b>Cuerpo Oficial de Bomberos de Bogotá</b><br/>AK 13 - CL 61</p> |
|--|---|---|