

• Conserva esta información, es valiosa para tu día a día.



Conoce los puntos de venta y recarga de las tarjetas "tullave" escaneando este código QR:



Uso de los transbordos

¿Qué es un transbordo?

Es una alternativa de viaje que te permite, como usuario, usar 2 o más servicios del SITP para llegar a tu punto de destino.

Para hacer transbordos lo más importante es planear tu viaje con las páginas web, los aplicativos web y móviles o las líneas de atención gratuitas del SITP:

Aplicativos web y móviles

Google Transit
moovit

Páginas web

www.transmilenio.gov.co
 www.sitp.gov.co

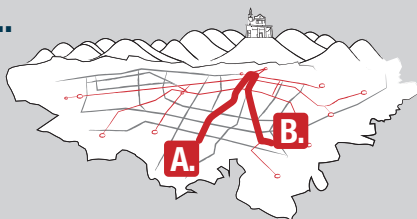
Líneas Gratuitas

195
018000115510

Puedes escoger entre...

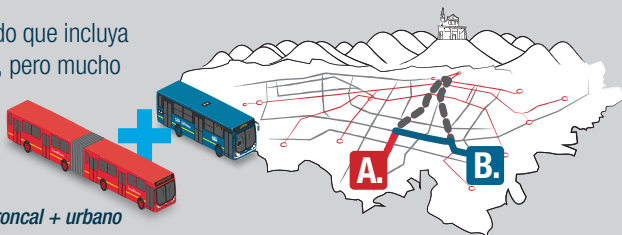
...hacer un recorrido más largo y directo usando sólo un servicio,

Ejemplo: sólo un servicio troncal.



o un recorrido que incluya transbordos, pero mucho más corto.

Ejemplo: troncal + urbano



Si escoges un recorrido que incluya tomar más de dos servicios, ten presente el lugar en el que debes hacer transbordo, ubícalo previamente y ve hacia él para tomar el siguiente servicio.

Planea tu viaje en el SITP con:

Google Transit



1 Abre la aplicación en tu dispositivo móvil o computador.
www.transmilenio.gov.co



2 Ubica tus puntos de origen y destino, puedes buscarlos en el mapa dando click o escribiéndolos en el buscador.



3 Google Transit te ofrece diferentes opciones de ruta, selecciona la mejor opción para tu viaje presionando sobre ella.



4 Ubica tu punto de partida, los puntos en donde debes hacer transbordos si tu viaje los incluye y listo, ¡es muy fácil!

moovit



1 Abre la aplicación en tu dispositivo móvil o computador.
www.sitp.gov.co



2 Ubica tus puntos de origen y destino, puedes buscarlos desplazándote en el mapa o escribiéndolos en el buscador.



3 Moovit te ofrece diferentes opciones de ruta, selecciona la mejor opción para tu viaje presionando sobre ella.



4 Ubica tu punto de partida, los puntos en donde debes hacer transbordos, si tu viaje los incluye, y listo, ¡es muy fácil!

Más información en: Línea Gratuita **01 8000 115510** / Línea **195** Bogotá en una llamada

www.transmilenio.gov.co www.tullave.com

Síguenos en: @SITPBTATransmilenio sitpbtatransmilenio sitpbtatransmilenio @SITPBTATransmilenio

¡ATENCIÓN USUARIOS!

NUEVO SERVICIO URBANO

CHAPINERO – BOITÁ

C31



LA TABLA DE TU RUTA C31A SE VE ASÍ:

Cuando el bus va hacia Chapinero:

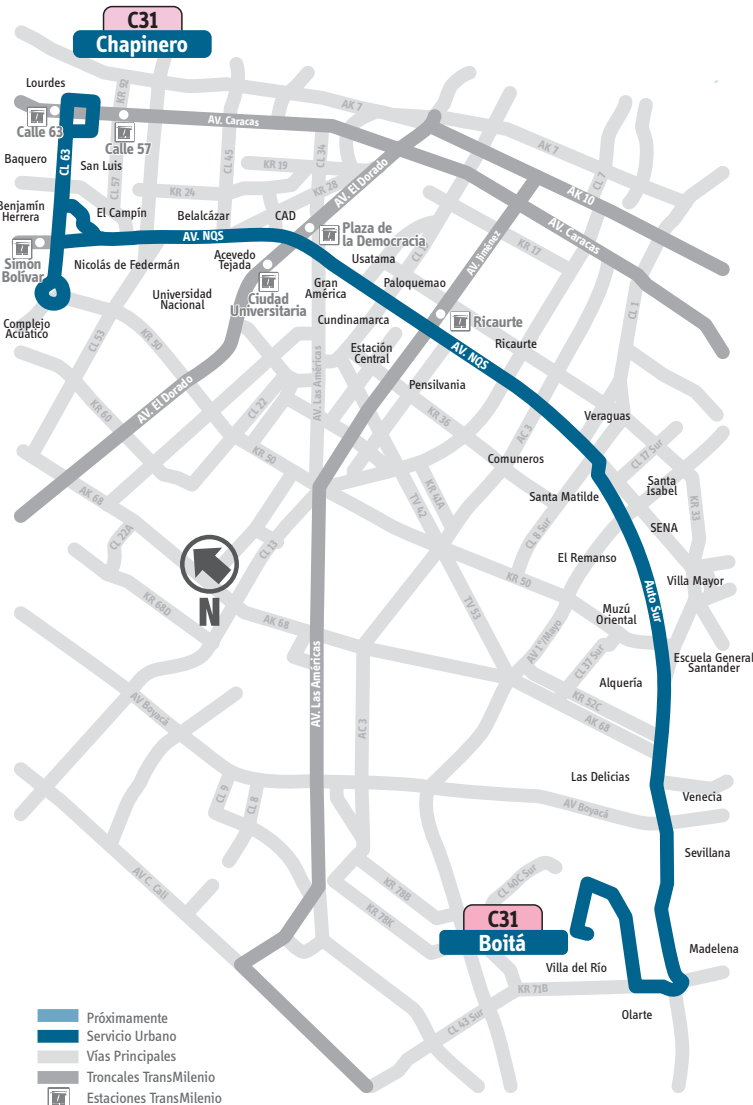
C31 Chapinero	
Auto Sur	Sevillana
AK 30	U. Nacional
AC 63	Campín
	Lourdes

Cuando el bus va hacia Boitá:

C31 Boitá	
AC 63	Complejo Acuático
AK 30	U. Nacional
	Sena
Auto Sur	Sevillana



L-S 4:00 AM - 11:00 PM
D-F 5:00 AM - 10:00 PM

































Convenciones

- **CL** Calle - **KR** Carrera - **DG** Diagonal - **AC** Avenida Calle - **Auto** Autopista
- **AV** Avenida - **Br.** Barrio - **TV** Transversal - **AK** Avenida Carrera - **NQS** Norte Quito Sur



Paraderos cuando el bus va hacia: **San Blas**

- | | | |
|--|--|---|
|  Br. Boitá
• CL 45 Sur - KR 72V
• CL 45 Sur - KR 72M
• KR 72J - CL 47 Sur |  Estación NQS - Calle 30 S.
Auto Sur - CL 30 Sur |  CAD
AV. NQS - AC 25 |
|  Br. Villa del Río
• CL 57B Sur - KR 62
• CL 57B Sur - KR 64B
• CL 57B Sur - KR 68A
• CL 57B Sur - KR 70 |  Avenida 1° de Mayo
Auto Sur - AV. 1°/Mayo |  Br. Las Américas
AV. NQS - CL 39A |
|  Estación Madelena
Auto Sur - KR 66A |  Estación SENA
Auto Sur - CL 12 Sur |  Estación Av. El Dorado
AV. NQS - CL 40A |
|  Urb. Gecolsa
AV. V/cio - CL 57H Sur |  Br. Santa Isabel
• AV. NQS - AC 8 Sur
• AV. NQS - CL 1D
• AV. NQS - CL 2 |  Estación U. Nacional
AV. NQS - CL 45A |
|  Estación Sevilla
Auto Sur - KR 60 |  Br. Belalcázar
• AV. NQS - CL 48
• AV. NQS - CL 52
• AV. NQS - CL 53 |  Coliseo El Campín
AV. NQS - CL 57B |
|  Estación Venecia
Auto Sur - KR 54A |  Estación Comunes
AV. NQS - CL 4A |  Br. El Campín
KR 27 - DG 61D |
|  Br. La Alquería
Auto Sur - KR 51 |  Estación Ricaurte
AV. NQS - CL 9 |  CENDA
AC 63 - KR 22 |
|  Estación General Santander
TV 39 - KR 50 Bis A |  Br. Ricaurte
AV. NQS - CL 11 |  Br. San Luis
AC 63 - KR 18 |
|  Br. Villa Mayor Antigua
Auto Sur - CL 38 Bis Sur |  Estación Paloque-mao
AV. NQS - CL 17A |  Centro Johann Kepler
AC 63 - KR 16 |
| |  Colseguros
AV. NQS - CL 22A |  Estación Calle 63
AC 63 - AV. Caracas |
| |  Clínica Méredi
AV. NQS - CL 24 | |



Paraderos cuando el bus va hacia:
Pq. Nacional

- | | | |
|---|---|--|
| <p> Cuerpo Oficial de Bomberos de Bogotá
AK 13 - CL 61</p> <p> Fundación Universitaria San Martín
CL 60 - KR 14A</p> <p> Br. Baquero
AC 63 - KR 19</p> <p> Br. Muequetá
AC 63 - AK 24</p> <p> Br. Quinta Mutis
AC 63 - KR 26</p> <p> IED Alemania Solidaria
AC 63 - KR 28</p> <p> Pq. de los Novios
AC 63 - KR 45 AC 63 - KR 36A</p> <p> Br. Campín Occidental
AV. NQS - CL 58A
AV. NQS - CL 53A Bis</p> <p> Br. Nicolás de Federmán
AV. NQS - CL 52</p> <p> Br. Ciudad Universitaria
• AV. NQS - CL 48
• AV. NQS - CL 45</p> <p> Br. Acevedo Tejada
AV. NQS - CL 29</p> | <p> Br. Gran América
AV. NQS - CL 25B</p> <p> Estación CAD
• AV. NQS - CL 22C
• AV. NQS - CL 22B</p> <p> Estación Paloquemao
AV. NQS - CL 17A</p> <p> Br. Pensilvania
AV. NQS - CL 12</p> <p> Estación Ricaurte
AV. NQS - CL 10</p> <p> Br. Pensilvania
AV. NQS - CL 8</p> <p> Estación Comuneros
AV. NQS - CL 4 Bis</p> <p> Estación Santa Isabel
AV. NQS - CL 2</p> <p> Br. Santa Isabel Occidental AV. NQS - CL 1F</p> <p> Br. Santa Matilde
AV. NQS - CL 1</p> <p> C.C. Ciudad Montes
Auto Sur - CL 11 Sur</p> <p> Avenida 1° de Mayo
Auto Sur - AV. 1°/Mayo</p> <p> Estación NQS - Calle 30 S.
Auto Sur - CL 30 Sur</p> | <p> Br. Villa del Rosario
Auto Sur - CL 37 Sur</p> <p> Estación NQS - Calle 38A S.
Auto Sur - DG 38A Sur</p> <p> Estación General Santander
AV. NQS - KR 50 Bis A</p> <p> Estación Alquería
AV. NQS - KR 51F</p> <p> Estación Venecia
AV. NQS - CL 44 Bis A Sur</p> <p> Estación Sevillana
AV. NQS - KR 57</p> <p> Estación Madelena
Auto Sur - KR 66A</p> <p> Br. Villa del Río
AV. V/cio - CL 57H Sur</p> <p> Br. Villa del Río II Sector
• CL 57B Sur - KR 70
• CL 57B Sur - KR 68B
• CL 57B Sur - KR 64B</p> <p> Br. Villa del Río
CL 57B Sur - KR 62</p> <p> Br. Boitá
KR 72J - CL 47 Sur</p> <p> Br. Santa Catalina
• CL 45 Sur - KR 72M
• CL 45 Sur - KR 72V</p> |
|---|---|--|

*Artículo 98 - Código de Policía de Bogotá D.C. - Acuerdo 79 de 2003

