

• Conserva esta información, es valiosa para tu día a día.



Conoce los puntos de venta y recarga de las tarjetas "tullave" escaneando este código QR:



## Uso de los transbordos

### ¿Qué es un transbordo?

Es una alternativa de viaje que te permite, como usuario, usar 2 o más servicios del SITP para llegar a tu punto de destino.

Para hacer transbordos lo más importante es planear tu viaje con las páginas web, los aplicativos web y móviles o las líneas de atención gratuitas del SITP:

#### Aplicativos web y móviles

Google Transit  
moovit

#### Páginas web

[www.transmilenio.gov.co](http://www.transmilenio.gov.co)  
 [www.sitp.gov.co](http://www.sitp.gov.co)

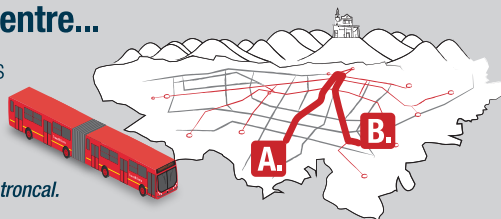
#### Líneas Gratuitas

**195**  
**018000115510**

### Puedes escoger entre...

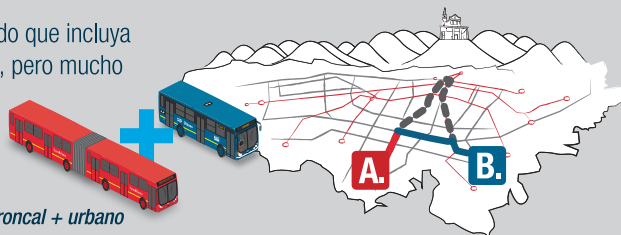
...hacer un recorrido más largo y directo usando sólo un servicio,

Ejemplo: sólo un servicio troncal.



o un recorrido que incluya transbordos, pero mucho más corto.

Ejemplo: troncal + urbano



Si escoges un recorrido que incluya tomar más de dos servicios, ten presente el lugar en el que debes hacer transbordo, ubícalo previamente y ve hacia él para tomar el siguiente servicio.

## Planea tu viaje en el SITP con:

Google Transit



① Abre la aplicación en tu dispositivo móvil o computador.  
[www.transmilenio.gov.co](http://www.transmilenio.gov.co)



② Ubica tus puntos de origen y destino, puedes buscarlos en el mapa dando click o escribiéndolos en el buscador.



③ Google Transit te ofrece diferentes opciones de ruta, selecciona la mejor opción para tu viaje presionando sobre ella.



④ Ubica tu punto de partida, los puntos en donde debes hacer transbordos si tu viaje los incluye y listo, ¡es muy fácil!

moovit



① Abre la aplicación en tu dispositivo móvil o computador.  
[www.sitp.gov.co](http://www.sitp.gov.co)



② Ubica tus puntos de origen y destino, puedes buscarlos desplazándote en el mapa o escribiéndolos en el buscador.



③ Moovit te ofrece diferentes opciones de ruta, selecciona la mejor opción para tu viaje presionando sobre ella.



④ Ubica tu punto de partida, los puntos en donde debes hacer transbordos, si tu viaje los incluye, y listo, ¡es muy fácil!

Más información en: Línea Gratuita **01 8000 115510** / Línea **195** Bogotá en una llamada

[www.transmilenio.gov.co](http://www.transmilenio.gov.co) [www.tullave.com](http://www.tullave.com)

Síguenos en: @SITPBTA sitpbta sitpbta @SITPBTA

## ¡ATENCIÓN USUARIOS!

SERVICIO URBANO

ZONA INDUSTRIAL ÁLAMOS - PALERMO

**492**



LA TABLA DE TU RUTA 492 SE VE ASÍ:

Cuando el bus va hacia Zn. Ind. Álamos:

492 Zn. Ind. Álamos	
KR 17	Chapinero
CL 53	Pablo VI
AC 63	Pq. Simón Bolívar
TV 85	Villa Luz

Cuando el bus va hacia Palermo:

492 Palermo	
TV 85	Villa Luz
AC 63	Pq. Simón Bolívar
CL 53	Pablo VI
AK 13	Chapinero

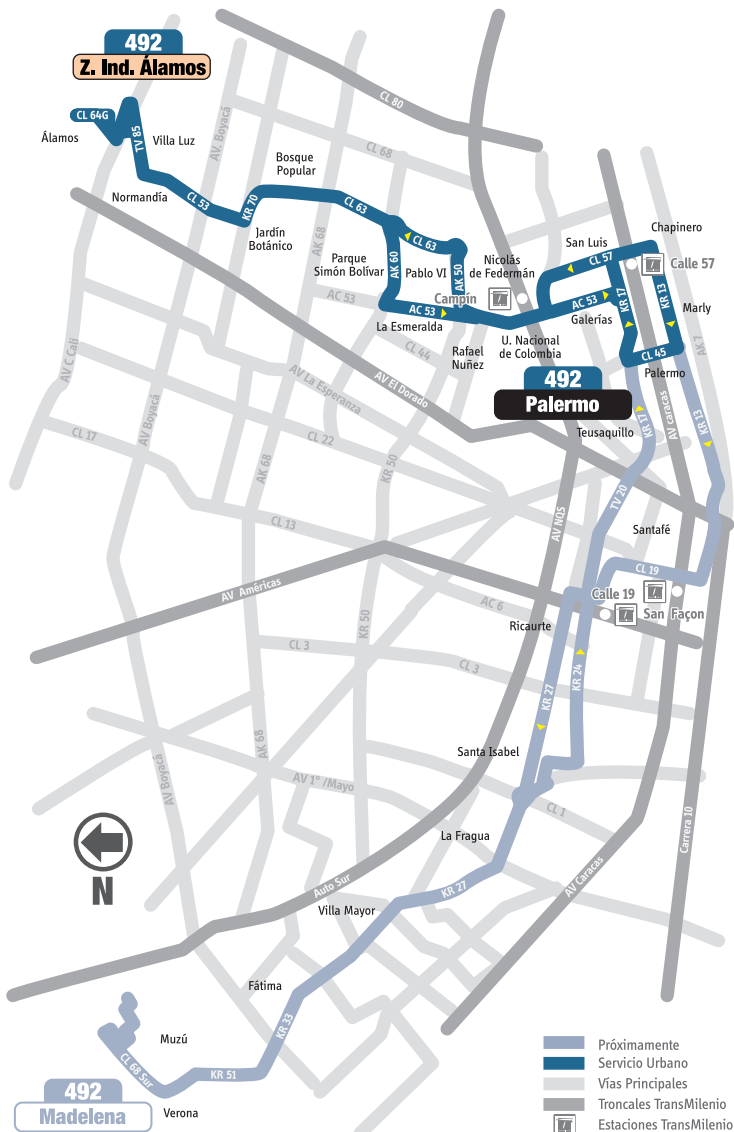


## Mapa de recorrido

Identifica barrios, troncales, vías principales y el destino de tu ruta.

Horarios

CL 4:00 AM - 11:00 PM  
D 5:00 AM - 10:00 PM



Convenciones	-CL Calle	-KR Carrera	-DG Diagonal	-AC Avenida Calle	-Auto Autopista
	-AV Avenida	-Br Barrio	-TV Transversal	-AK Avenida Carrera	-NQS Norte Quito Sur

## Paraderos cuando el bus va hacia: Zona Industrial Álamos

- |   |  |   |
|---|--|---|
| <ul style="list-style-type: none"> <li>Br. Los Álamos<br/>CL 64G - KR 92</li> <li>Pq. Ciudadela Industrial El Dorado<br/>AV. C. Cali - CL 64C</li> <li>Br. Isabela I<br/>AV. C. Cali - CL 64G Bis</li> <li>Br. Isabela<br/>TV 85 - CL 64I</li> <li>FETA<br/>TV 85 - CL 64A</li> <li>Br. Santa Cecilia<br/>• TV 85 - CL 57<br/>• AC 53 - KR 78A<br/>• AC 53 - KR 77C</li> <li>Br. Normandía Occidental<br/>• AC 53 - KR 73A<br/>• AC 53 - KR 72A</li> <li>Br. Normandía<br/>AC 53 - KR 71A</li> <li>Universidad Libre<br/>AK 70 - AC 53</li> <li>Jardín Botánico<br/>AC 63 - KR 69L</li> </ul> | <ul style="list-style-type: none"> <li>Br. Bosque Popular<br/>AC 63 - KR 69F</li> <li>Unidad Deportiva El Salitre<br/>AC 63 - AK 68</li> <li>Pq. Metropolitano Simón Bolívar<br/>AC 63 - AK 68</li> <li>Museo de Los Niños<br/>AC 63 - KR 65</li> <li>Bibl. Virgilio Barco<br/>AK 60 - CL 61</li> <li>Pq. Simón Bolívar<br/>AK 60 - CL 57C</li> <li>Br. La Esmeralda<br/>• AC 53 - KR 59<br/>• AC 53 - KR 57<br/>• AC 53 - KR 54<br/>• AC 53 - AK 50</li> <li>Br. Rafael Núñez<br/>AC 53 - AK 45</li> <li>ICONTEC<br/>AC 53 - KR 37</li> </ul> | <ul style="list-style-type: none"> <li>Br. Galerías<br/>• AC 53 - KR 27A<br/>• AC 53 - KR 25</li> <li>C.C. Morichal<br/>AC 53 - KR 21</li> <li>Br. Banco Central<br/>AC 53 - KR 18</li> <li>IED Manuela Beltrán<br/>AC 57 - KR 15</li> <li>Avenida Caracas<br/>AC 57 - KR 13</li> <li>Tecnoparque SENA<br/>AK 13 - CL 54</li> <li>Fundación Oftalmológica Nacional<br/>AK 13 - CL 50A</li> <li>U. Piloto<br/>AK 13 - CL 46</li> <li>Br. Marly<br/>AC 45 - AK 13</li> <li>Estación Calle 45<br/>AC 45 - AV. Caracas</li> <li>Br. Palermo<br/>AC 45 - KR 15A</li> </ul> |
|---|--|---|



## Paraderos cuando el bus va hacia: Palermo

- |  |  |  |
|--|--|--|
| <ul style="list-style-type: none"> <li>Br. Palermo<br/>• AC 45 - AK 19<br/>• AK 19 - CL 44</li> <li>Centro de Altos Estudios Sabio Caldas<br/>TV 17 - DG 46A</li> <li>Calle 51<br/>KR 17 - CL 51</li> <li>Clínica Eusalud<br/>KR 17 - CL 54A</li> <li>Pq. El Divino Salvador<br/>AC 57 - KR 17</li> <li>Br. San Luis<br/>• AC 57 - KR 20<br/>• AC 57 - TV 25<br/>• AC 57 - TV 27</li> <li>Estadio Nemesio Camacho El Campín<br/>AK 24 - CL 53B</li> <li>Br. Nicolás de Federmán<br/>• AC 53 - KR 37A<br/>• AC 53 - KR 46<br/>• AK 50 - CL 57B<br/>• AK 50 - CL 59<br/>• AK 50 - CL 62</li> </ul> | <ul style="list-style-type: none"> <li>Palacio de Los Deportes<br/>AC 63 - KR 56</li> <li>Centro de Alto Rendimiento<br/>• AC 63 - TV 59A<br/>• AC 63 - AK 60</li> <li>Museo de Los Niños<br/>AC 63 - AK 60</li> <li>Pq. El Salitre<br/>AC 63 - AK 68</li> <li>Instituto Técnico Industrial (ITI) Francisco José de Caldas<br/>AC 63 - AK 68</li> <li>Br. Bosque Popular<br/>AC 63 - KR 69C</li> <li>Jardín Botánico<br/>AC 63 - KR 69L</li> <li>U. Libre<br/>AK 70 - CL 54</li> </ul> | <ul style="list-style-type: none"> <li>Br. Normandía<br/>• AC 53 - KR 70D<br/>• AC 53 - KR 71C</li> <li>Br. Normandía Occidental<br/>AC 53 - KR 73</li> <li>Pq. Zonal La Estancia<br/>AC 53 - KR 74A</li> <li>Br. Normandía Occidental<br/>AC 53 - KR 77A</li> <li>Br. Santa Cecilia<br/>• AC 53 - KR 78<br/>• TV 85 - CL 57</li> <li>Gimnasio Campestre La Sabana<br/>TV 85 - CL 63F</li> <li>Avenida Ciudad de Cali<br/>CL 64B Bis - AV. C. Cali</li> <li>Parque Ciudadela Industrial El Dorado<br/>AV. C. Cali - CL 64C</li> <li>CAI Álamos<br/>CL 64G - KR 92</li> </ul> |
|--|--|--|

\*Artículo 98 - Código de Policía de Bogotá D.C. - Acuerdo 79 de 2003



LA EVASIÓN DEL PAGO DEL  
TRANSPORTE PÚBLICO ES IGUAL A ROBAR.

Tú, que sí pagas tu viaje, informa a las autoridades de Policía o del Sistema TransMilenio, cuando veas que están evadiendo el pago.

ES UN DELITO SOCIAL