

• Conserva esta información, es valiosa para tu día a día.



**Conoce los puntos de venta y recarga de las tarjetas "tullave" escaneando este código QR:**



## Uso de los transbordos

### ¿Qué es un transbordo?

Es una alternativa de viaje que te permite, como usuario, usar 2 o más servicios del SITP para llegar a tu punto de destino.

Para hacer transbordos lo más importante es planear tu viaje con las páginas web, los aplicativos web y móviles o las líneas de atención gratuitas del SITP:

**Aplicativos web y móviles**

Google Transit  
moovit

**Páginas web**

[www.transmilenio.gov.co](http://www.transmilenio.gov.co)  
 [www.sitp.gov.co](http://www.sitp.gov.co)

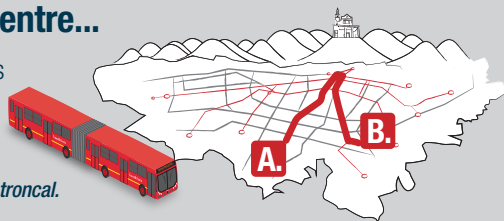
**Líneas Gratuitas**

**195**  
**018000115510**

### Puedes escoger entre...

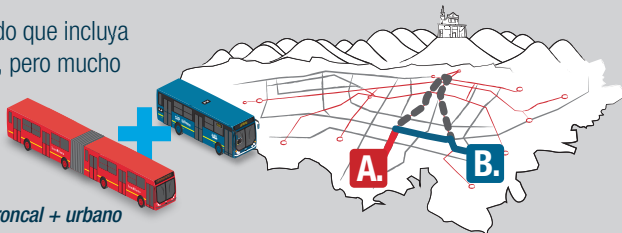
...hacer un recorrido más largo y directo usando sólo un servicio,

*Ejemplo: sólo un servicio troncal.*



o un recorrido que incluya transbordos, pero mucho más corto.

*Ejemplo: troncal + urbano*



Si escoges un recorrido que incluya tomar más de dos servicios, ten presente el lugar en el que debes hacer transbordo, ubícalo previamente y ve hacia él para tomar el siguiente servicio.

### ¿Cuánto me cuesta usar los transbordos?

Al tomar un servicio zonal, pagas:



**0min**

**ventana de tiempo con tarifa integrada**

**75min**



y al ingresar a la estación o portal, que ya cuente con torniquete para la tarjeta tullave, pagas:



Al tomar la ruta zonal, pagas:



**0min**

**ventana de tiempo con tarifa integrada**

**75min**



y si haces transbordo con cualquier otro servicio zonal pagas:



Cuando tomas el servicio troncal primero, usando la tarjeta tullave, pagas:



**0min**

**ventana de tiempo con tarifa integrada**

**75min**



y al transbordar a la ruta zonal, pagas:



Cualquier transbordo entre servicios del SITP, dentro de la ventana de tiempo de 75 min. vale \$300 hora pico o \$0 hora valle. Después de los 75 min. se considera un viaje nuevo y se cobra la tarifa plena.



También puedes usar las tarjetas Cliente Frecuente (roja) o Monedero (azul) para acceder al servicio, pero no tendrás el beneficio de la tarifa por transbordo.

Más información en: Línea Gratuita **01 8000 115510** / Línea **195** Bogotá en una llamada

[www.transmilenio.gov.co](http://www.transmilenio.gov.co)  
[www.tullave.com](http://www.tullave.com)

Síguenos en:



@SITPBTA



/SITPBTA



/SITPBTA

## ¡ATENCIÓN USUARIOS!

**SERVICIO URBANO**

**BOSA CARBONELL - SAN BLAS**

**P23**



**LA TABLA DE TU RUTA P23 AHORA SE VERÁ ASÍ:**

Cuando el bus va hacia Bosa Carbonell:

P23	
Bosa Carbonell	
AV. 1º / Mayo	Restrepo
KR 80	Ciudad Kennedy
TV 78L	Class
	Bosa San Pablo

Cuando el bus va hacia San Blas:

P23	
San Blas	
TV 78L	Bosa San Pablo
KR 80	Roma
AV. 1º / Mayo	Timiza
	20 de Julio

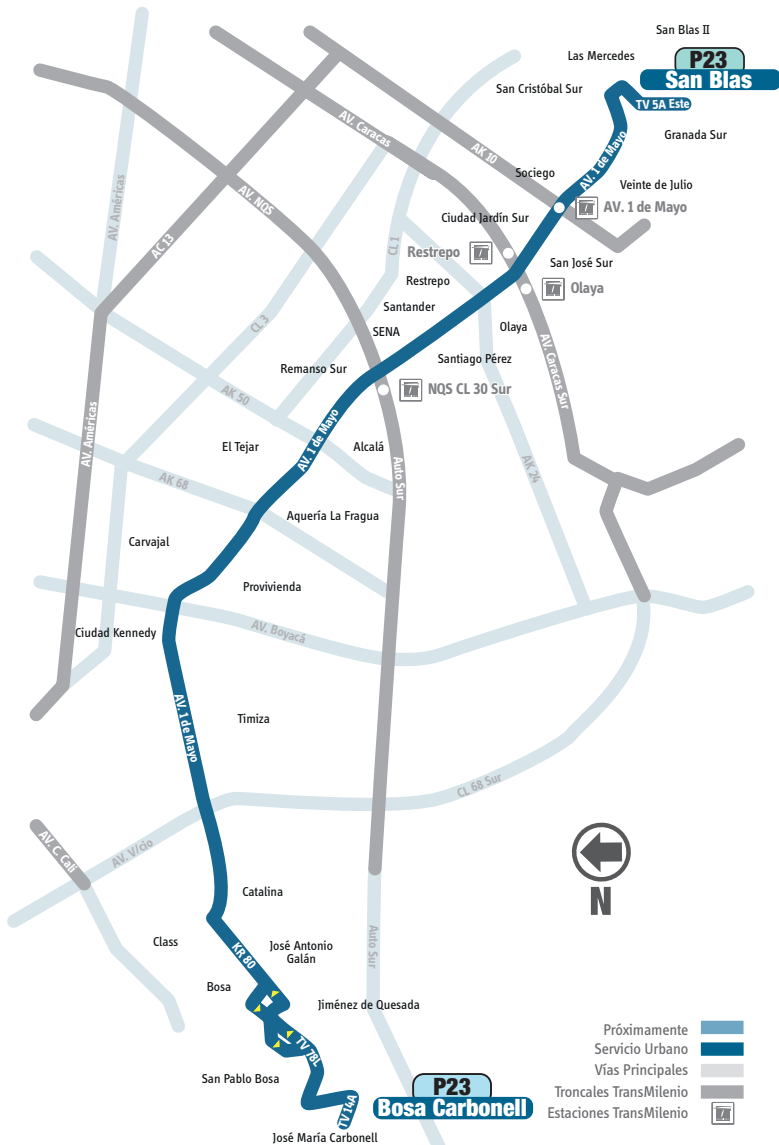
ALCALDÍA MAYOR DE BOGOTÁ D.C.



## Mapa de recorrido

Identifica barrios, troncales, vías principales y el destino de tu ruta.

Horarios  
L-S 4:00 AM - 11:00 PM  
D-F 5:00 AM - 10:00 PM



Convenciones

(CL) Calle	(KR) Carrera	(DG) Diagonal	(AC) Avenida Calle	(Auto) Autopista
(AV) Avenida	(Br.) Barrio	(TV) Transversal	(AK) Avenida Carrera	(NQS) Norte Quito Sur

## Paraderos cuando el bus va hacia: Bosa Carbonell

- IED José Acevedo y Gómez  
TV 4 Este - DG 28 Bis B Sur
- Br. San Blas II Sector  
• TV 4A Este - DG 27A Sur  
• TV 5A Este - CL 22A Sur
- Br. Las Mercedes  
KR 5A Este - CL 17 Sur
- Hsp. San Blas  
CL 19 Sur - KR 10 Este
- IED Manuelita Sáenz  
San Cristóbal  
AV. 1 de Mayo - KR 5A
- IV Estación de Policía San Cristóbal  
AV. 1 de Mayo - KR 18
- AV. 1 de Mayo  
AV. 1 de Mayo - KR 2
- Carrera 5A  
AV. 1 de Mayo - KR 5A
- Br. Sociego  
AV. 1 de Mayo - KR 7B
- Hsp. San Cristóbal  
AV. 1 de Mayo - KR 9A
- Br. Ciudad Jardín Sur  
• AV. 1 de Mayo - KR 10B  
• AV. 1 de Mayo - KR 12  
• AV. 1 de Mayo - KR 14
- Estación Restrepo  
AV. 1 de Mayo - AV. Caracas
- Br. Restrepo  
• AV. 1 de Mayo - KR 17  
• AV. 1 de Mayo - KR 20 Bis
- Centro Médico Cruz Blanca  
AV. 1 de Mayo - KR 22
- Br. Restrepo Occidental  
• AV. 1 de Mayo - KR 24B  
• AV. 1 de Mayo - KR 26
- Br. Santander  
• AV. 1 de Mayo - KR 27  
• AV. 1 de Mayo - KR 31
- SENA - NQS  
AV. 1 de Mayo - KR 34
- Br. Remanso Sur  
AV. 1 de Mayo - KR 35A
- Br. La Guaca  
AV. 1 de Mayo - KR 51A
- Br. Remanso Sur  
AV. 1 de Mayo - KR 41
- Br. San Eusebio  
• AV. 1 de Mayo - KR 51  
• AV. 1 de Mayo - KR 51F  
• AV. 1 de Mayo - KR 52A
- Br. Provienda Oriental  
• AV. 1 de Mayo - KR 68F  
• AV. 1 de Mayo - KR 69 Bis A  
• AV. 1 de Mayo - KR 71D
- Br. Ciudad Kennedy Oriental  
AV. 1 de Mayo - CL 35 Sur
- CAI Oneida  
AV. 1 de Mayo - CL 35B Sur
- Br. Ciudad Kennedy Oriental  
AV. 1 de Mayo - CL 38C Sur
- Hsp. Occidente de Kennedy  
AV. 1 de Mayo - CL 40 Sur
- Br. Ciudad Kennedy Central  
AV. 1 de Mayo - CL 40J Sur
- Br. Ciudad Kennedy  
AV. 1 de Mayo - AC 43 Sur
- Colegio Giraldivilla  
AV. 1 de Mayo - CL 46B Sur
- Br. Pastrana  
AV. 1 de Mayo - CL 51 Sur
- Br. Casablanca  
• AV. 1 de Mayo - DG 53B Sur  
• AV. 1 de Mayo - AV. A. Mejía
- Br. Class  
AV. A. Mejía - CL 57D Sur
- Br. Bosa  
• AV. A. Mejía - CL 58K Sur  
• AV. A. Mejía - CL 61 Sur
- Plaza de Mercado Bosa Centro  
CL 63 Sur - KR 80A
- Col. Nuestra Señora de Nazareth  
KR 80C - CL 65D Sur
- Br. Jiménez de Quesada II Sector  
TV 80B - CL 65F Sur
- Cementerio de Bosa  
DG 66 Sur - TV 80A
- Salón Comunal Bosa San Pablo  
TV 78L - CL 67 Sur
- Br. San Pablo Bosa  
TV 78L - CL 69A Sur
- Br. Piamonte Naranjos  
KR 78C - CL 70 Sur
- Br. José María Carbonell  
• CL 71A Sur - KR 78A  
• CL 71A Sur - KR 77J  
• KR 77G - TV 77G Bis B

## Paraderos cuando el bus va hacia: San Blas

- Br. José María Carbonell  
• CL 72B Sur - KR 77I  
• KR 77M - CL 71F Sur  
• CL 71A Sur - KR 78
- Br. Nueva Granada Bosa  
KR 78C - CL 70B Sur
- Registraduría Auxiliar de Bosa  
TV 78L - DG 69C Sur
- Plaza de Mercado San Pablo I Sector  
TV 78L - CL 66 Sur
- CED Los Andes  
KR 80C - CL 65 Sur
- Zona Recreativa La AV. Bosa  
CL 65 Sur - AV. A. Mejía
- Br. La Capilla  
AV. A. Mejía - CL 60 A Sur
- Br. José Antonio Galán  
AV. A. Mejía - CL 58K Sur
- Br. Roma  
AV. A. Mejía - CL 57B Sur
- CAI Roma  
AV. A. Mejía - CL 55A Sur
- Br. Roma  
AV. 1 de Mayo - KR 79D
- Br. Catalina  
• AV. 1 de Mayo - KR 79  
• AV. 1 de Mayo - CL 48B Sur
- Br. Tocarema  
AV. 1 de Mayo - CL 44A Sur
- Br. Timiza  
• AV. 1 de Mayo - CL 41C Sur  
• AV. 1 de Mayo - CL 40K Sur
- Hsp. Occidente de Kennedy  
AV. 1 de Mayo - CL 40 Sur
- Br. Timiza  
AV. 1 de Mayo - CL 38B Sur
- Br. Provienda Occidental  
AV. 1 de Mayo - CL 35B Sur
- Br. Provienda  
• AV. 1 de Mayo - KR 71D  
• AV. 1 de Mayo - KR 69B  
• AV. 1 de Mayo - KR 68D
- Br. Tejar  
AV. 1 de Mayo - KR 52A
- Br. Alcalá  
AV. 1 de Mayo - KR 51D
- IED Benjamín Herrera  
• AV. 1 de Mayo - KR 51  
• AV. 1 de Mayo - KR 40B
- Río Fucha  
AV. 1 de Mayo - KR 38B
- Br. San Jorge Central  
AV. 1 de Mayo - KR 35A
- Br. Eduardo Frei  
AV. 1 de Mayo - KR 33
- Br. Santander  
AV. 1 de Mayo - KR 31
- Br. Santander Sur  
AV. 1 de Mayo - KR 28
- Br. Santiago Pérez  
AV. 1 de Mayo - KR 25
- Br. El Centenario  
AV. 1 de Mayo - KR 24B Sur
- Campo deportivo el Centenario  
AV. 1 de Mayo - KR 22
- Br. Olaya  
• AV. 1 de Mayo - KR 19  
• AV. 1 de Mayo - KR 16
- Br. San José Sur  
AV. 1 de Mayo - KR 14
- U. Antonio Nariño  
AV. 1 de Mayo - KR 13 Bis
- Br. San José Sur  
AV. 1 de Mayo - KR 11
- Br. Sociego Sur  
AV. 1 de Mayo - KR 10A
- Hsp. San Cristóbal  
AV. 1 de Mayo - KR 9A
- Carrera 6  
AV. 1 de Mayo - KR 6
- Br. Granada Sur  
AV. 1 de Mayo - KR 5
- Carrera 2  
AV. 1 de Mayo - KR 2
- Colegio San Blas  
AV. 1 de Mayo - KR 2B Este
- Hsp. San Blas  
TV 2B Este - CL 17 Sur
- Br. Las Mercedes  
KR 4 Este - CL 16A Sur
- Br. San Blas  
TV 5A Este - CL 22 Sur
- Granjas y Huertas El Ramajal  
TV 4A Este - CL 25 Bis Sur
- IED José Acevedo y Gómez  
TV 4 Este - DG 28 Sur

\*Artículo 98 - Código de Policía de Bogotá D.C. - Acuerdo 79 de 2003

