- Conserva esta información, es valiosa para tu día a día.

Conoce los puntos de venta y recarga de las tarjetas "tullave" escaneando este código QR:

Uso de los transbordos

¿Qué es un transbordo?

Es una alternativa de viaje que te permite, como usuario, usar 2 o más servicios del SITP para llegar a tu punto de destino.

Para hacer transbordos lo más importante es planear tu viaje con las páginas web, los aplicativos web y móviles o las líneas de atención gratuitas del SITP:

Aplicativos web y móviles

Google Transit

moovit

Páginas web

www.transmilenio.gov.co

www.sitp.gov.co

Líneas Gratuitas

195

018000115510

Puedes escoger entre...

...hacer un recorrido más largo y directo usando sólo un servicio,

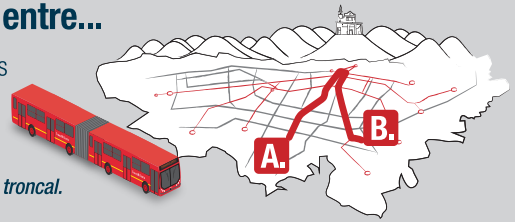

Ejemplo: sólo un servicio troncal.

o un recorrido que incluya transbordos, pero mucho más corto.

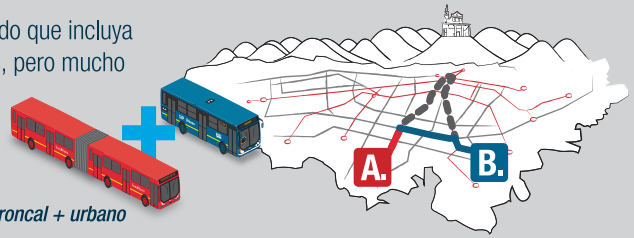

Ejemplo: troncal + urbano

Si escoges un recorrido que incluya tomar más de dos servicios, ten presente el lugar en el que debes hacer transbordo, ubícalo previamente y ve hacia él para tomar el siguiente servicio.

¿Cuánto me cuesta usar los transbordos?

Al tomar un servicio zonal, pagas: **$1500**

y al ingresar a la estación o portal, que ya cuente con torniquete para la tarjeta tullave, pagas: **$300** hora pico o **$0** hora valle

0min | *ventana de tiempo con tarifa integrada* | **75min**

Al tomar la ruta zonal, pagas: **$1500**

y si haces transbordo con cualquier otro servicio zonal, pagas: **$300** hora pico o **$0** hora valle

0min | *ventana de tiempo con tarifa integrada* | **75min**

Cuando tomas el servicio troncal primero, usando la tarjeta tullave, pagas: **$1800** hora pico o **$1500** hora valle

y al transbordar a la ruta zonal, pagas: **$300** hora pico o **$0** hora valle

0min | *ventana de tiempo con tarifa integrada* | **75min**

*Cualquier transbordo entre servicios del SITP, dentro de la ventana de tiempo de 75 min. vale **$300** hora pico o **$0** hora valle.*
Después de los 75 min. se considera un viaje nuevo y se cobra la tarifa plena.

También puedes usar las tarjetas Cliente Frecuente (roja) o Monedero (azul) para acceder al servicio, pero no tendrás el beneficio de la tarifa por transbordo.

Más información en: Línea Gratuita **01 8000 115510** / **Línea 195 Bogotá en una llamada**

www.transmilenio.gov.co

www.tullave.com

Síguenos en:

@SITPBTA /SITPBTA /SITPBTA

¡ATENCIÓN USUARIOS!

NUEVO SERVICIO URBANO

PORVENIR - PINARES

P7



LA TABLA DE TU RUTA P7 AHORA SE VERÁ ASÍ:

Cuando el bus va hacia Porvenir:

P7 ① Porvenir	
CL 36 Sur	La Victoria
KR 3	Portal 20 de Julio
AV. 1/Mayo	Restrepo
AK 27	Matatigres

P7 ② Porvenir	
Auto Sur	Alquería
	Portal Sur
CL 63 Sur	Bosa Centro
KR 95A	El Corzo

Cuando el bus va hacia Pinares:

P7 ① Pinares	
CL 65 Sur	Bosa Centro
Auto Sur	Venecia
AK 27	Matatigres
AV. 1/Mayo	Restrepo

P7 ② Pinares	
AV. 1/Mayo	Ciudad Jardín Sur
KR 5A	Portal 20 de Julio
CL 36 Sur	La Victoria
KR 13B Este	Moralba

VIGILADO SUPERTRANSPORTE · TRANSMILENIO · SITP · ALCALDÍA MAYOR DE BOGOTÁ D.C. · BOGOTÁ HUMANA

Mapa de recorrido

Identifica barrios, troncales, vías principales y el destino de tu ruta.

Horarios
L - S 4:00 AM - 11:00 PM
D - F 5:00 AM - 10:00 PM

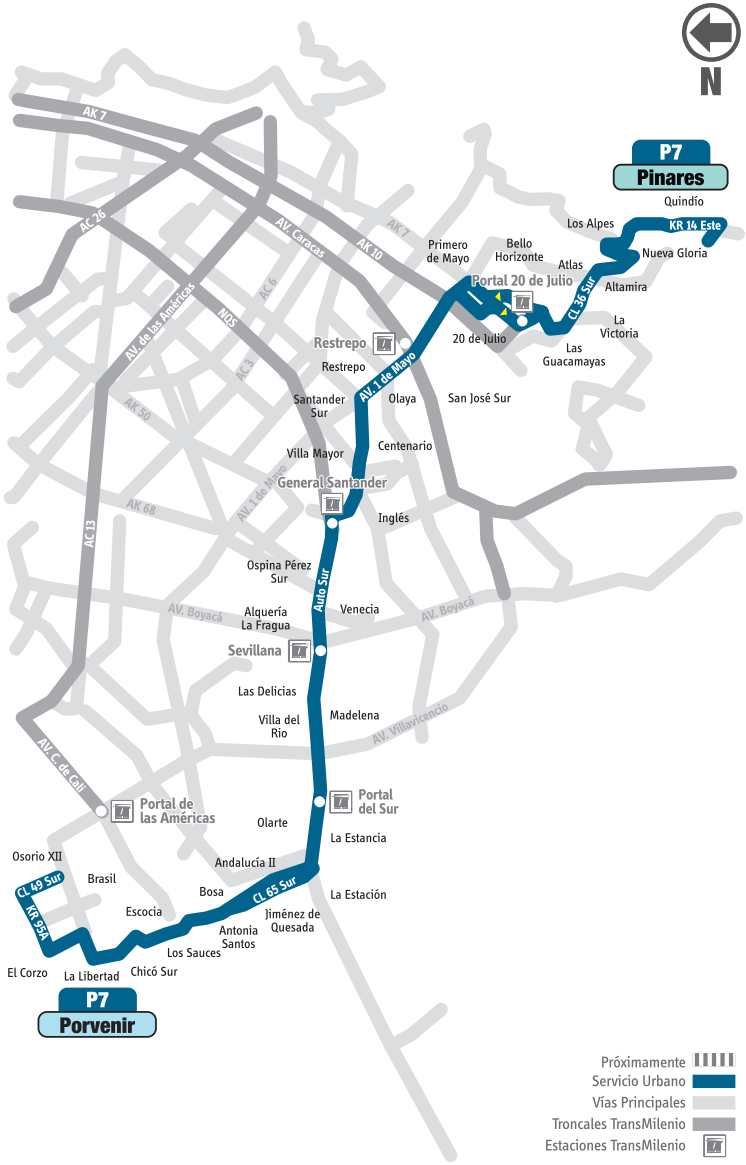

Convenciones

- CL Calle
- KR Carrera
- DG Diagonal
- AC Avenida Calle
- Auto Autopista
- AV. Avenida
- Br. Barrio
- TV Transversal
- AK Avenida Carrera
- NQS Norte Quito Sur

Paraderos cuando el bus va hacia: Porvenir

- **Urb. Colmena I Los Pinares**
  DG 48 Sur - TV 13D Este
- **Quebrada Seca**
  DG 48 Sur - TV 14 Este
- **Quebrada Chiguaza**
  AV. Circunvalar - CL 46G Sur
- **Br. Puente Colorado**
  AV. Circunvalar - CL 45 Sur
- **Hsp. San Cristóbal**
  AV. Circunvalar - CL 42A Bis Sur
- **Bosque de Los Alpes**
  AV. Circunvalar - CL 40A Sur
- **Pq. Nueva España**
  AV. Circunvalar - CL 37 Sur
- **Pq. Bellavista**
  AV. V/cio - CL 39 Sur
- **Pq. La Herradura**
  AV. V/cio - CL 41 Sur
- **Br. Bellavista**
  AV. V/cio - CL 38 Sur
- **Calle 34A**
  AV. V/cio - KR 6 Este
- **Br. Atenas**
  AV. V/cio - KR 2A Bis Este
- **Br. Villa de Los Alpes**
  - AV. V/cio - KR 1B
  - KR 3B - CL 36 Bis Sur
- **Br. Bello Horizonte**
  KR 3 - CL 31D Sur
- **IED Javier Matiz**
  KR 3 - CL 30A Sur
- **Br. Granada Sur**
  TV 3 - CL 27 Sur
- **Pl. 20 de Julio**
  KR 6 - CL 24 Sur
- **Br. Granada Sur**
  KR 6 - CL 21A Sur
- **Centro Comercial Bazar 20 de Julio**
  KR 6 - AV. 1 de Mayo
- **Br. Sociego**
  AV. 1 de Mayo - KR 7B
- **Hsp. San Cristóbal**
  AV. 1 de Mayo - KR 9A
- **Br. Ciudad Jardín Sur**
  - AV. 1 de Mayo - KR 10B
  - AV. 1 de Mayo - KR 12
  - AV. 1 de Mayo - KR 14
- **Estación Restrepo**
  AV. 1 de Mayo - AV. Caracas
- **Br. Restrepo**
  - AV. 1 de Mayo - KR 17
  - AV. 1 De Mayo - KR 20 Bis
- **Centro Médico Cruz Blanca**
  AV. 1 De Mayo - KR 22
- **Br. Restrepo Occidental**
  AV. 1 De Mayo - KR 24B
- **IED Francisco de Paula Santander Sede A**
  AK 27 - CL 26 Sur
- **Br. Santander Sur**
  AK 27 - CL 30A Sur
- **IED Libertador Sede B**
  AK 27 - CL 31B Sur
- **Br. Villa Mayor Antigua**
  AK 27 - CL 35 Sur
- **Centro Comercial Centro Mayor**
  AK 27 - CL 38A Sur
- **Br. Villa Mayor Oriental**
  DG 39A Sur - KR 39A
- **Estación General Santander**
  AV. NQS - KR 50 Bis A
- **Estación Alquería**
  AV. NQS - KR 51F
- **Estación Venecia**
  AV. NQS - CL 44 Bis A Sur
- **Estación Sevillana**
  AV. NQS - KR 57
- **Estación Madelena**
  Auto Sur - KR 66A
- **Estación Perdomo**
  Auto Sur - KR 72
- **Cementerio Apogeo**
  Auto Sur - TV 74
- **Hsp. Pablo VI Bosa**
  CL 63 Sur - KR 77G
- **Colegio Colombo Japonés**
  CL 63 Sur - KR 78
- **Br. La Estación**
  CL 63 Sur - KR 78C
- **Br. Bosa Las Terrazas**
  CL 63 Sur - KR 79B
- **Carrera 79B**
  CL 63 Sur - KR 79B
- **Pl. de Mercado Bosa Centro**
  - CL 63 Sur - KR 80A
  - CL 63 Sur - KR 80H
- **Centro Educativo Argelia**
  CL 63 Sur - KR 81B
- **Br. La Paz Bosa**
  CL 62 Sur - KR 82G
- **Br. Nuestra Señora de la Paz**
  CL 62 Sur - KR 84A
- **Br. Villa Magda**
  CL 62 Sur - KR 86G
- **Desarrollo Bosa Nova II Sector**
  KR 87C - CL 61A Sur
- **Br. Villa Nora**
  CL 59C Sur - KR 87F
- **Br. El Libertador II**
  CL 59C Sur - KR 87I
- **Br. La Libertad**
  - CL 59C Sur - KR 88H
  - CL 59C Sur - KR 89A
- **Desarrollo Holanda II Sector**
  AV. Tintal - CL 56H Sur
- **Br. Villa Esmeralda**
  - CL 56F Sur - KR 93C
  - CL 56F Sur - KR 94C
  - KR 95A - CL 54 Sur
- **Br. Parcela El Porvenir**
  KR 95A - CL 50B Sur
- **Br. Osorio Diez**
  KR 95A - CL 49C Sur
- **Br. El Porvenir San Luis**
  CL 49 Sur - KR 93B
- **AV. Tintal**
  CL 49 Sur - AK 89B

Paraderos cuando el bus va hacia: Pinares

- **Br. Las Margaritas**
  CL 49 Sur - KR 90A
- **Br. El Porvenir San Luis**
  CL 49 Sur - KR 93
- **Br. Trébolis El Porvenir**
  KR 95A - CL 49C Sur
- **Br. Parcela El Porvenir**
  KR 95A - CL 52 Sur
- **Br. Villa Esmeralda**
  KR 95A - CL 54 Sur
- **Br. El Anhelo**
  CL 56F Sur - KR 94C
- **Br. La Cabaña**
  CL 56F Sur - KR 93C
- **Br. El Regalo II Sector**
  AV. Tintal - CL 58A Sur
- **Colegio Santiago de las Atalayas**
  CL 59C Sur - KR 89A
- **Br. La Libertad**
  CL 59C Sur - KR 88H
- **Br. La Fontana I y II**
  CL 59C Sur - KR 87M
- **Br. Bosa Nova El Porvenir**
  - CL 59C Sur - KR 87D
  - KR 87C - CL 60 Sur
- **Br. Bosa Nova**
  CL 62 Sur - KR 86B
- **Nuestra Sureñora de la Paz**
  CL 62 Sur - KR 84
- **Br. La Paz Bosa**
  CL 62 Sur - KR 82C
- **IED Francisco de Paula Santander**
  CL 63 Sur - KR 81C
- **Colegio Inmaculado Corazón de María**
  CL 65 Sur - KR 80I
- **Monasterio de la Visitación**
  CL 65 Sur - KR 80C
- **Zona Recreativa AV. Bosa**
  CL 65 Sur - KR 79C
- **Br. La Amistad Bosa**
  CL 65 Sur - KR 78H
- **Br. Brasilia La Estación**
  CL 65 Sur - KR 78B
- **Br. Gualoche**
  CL 65 Sur - KR 77M
- **Centro Comunitario Bosa**
  CL 65 Sur - KR 77G
- **Br. La Estancia**
  Auto Sur - KR 75D
- **Portal del Sur**
  Auto Sur - KR 74
- **Br. Olarte**
  Auto Sur - KR 73
- **Estación Perdomo**
  Auto Sur - CL 71
- **Estación Madelena**
  Auto Sur - KR 66A
- **Estación La Sevillana**
  Auto Sur - KR 60
- **Estación Venecia**
  Auto Sur - KR 54A
- **Br. La Alqueria**
  Auto Sur - KR 51
- **Estación General Santander**
  DG 39A Sur - TV 42
- **Br. Villa Mayor**
  DG 39A Sur - TV 40
- **C.C. Centro Mayor**
  DG 39A Sur - TV 38A
- **Br. Bravo Páez**
  AK 27 - CL 35 Sur
- **Br. Libertador**
  AK 27 - CL 31 Sur
- **IED El Libertador Sede C**
  AK 27 - CL 28 Sur
- **Br. Santiago Pérez**
  AV. 1 de Mayo - KR 25
- **Br. El Centenario**
  AV. 1 de Mayo - KR 24B
- **Campo Deportivo el Centenario**
  AV. 1 de Mayo - KR 22
- **Br. Olaya**
  - AV. 1 de Mayo - KR 19
  - AV. 1 de Mayo - KR 16
- **Br. San José Sur**
  AV. 1 de Mayo - KR 14
- **U. Antonio Nariño**
  AV. 1 de Mayo - KR 13 Bis
- **Br. San José Sur**
  AV. 1 de Mayo - KR 11
- **Br. Sociego Sur**
  AV. 1 de Mayo - KR 10A
- **Hsp. San Cristóbal**
  AV. 1 de Mayo - KR 9A
- **Br. Calima**
  KR 8 - CL 21A Sur
- **Br. 20 de Julio**
  - KR 8 - CL 26 Sur
  - CL 27 Sur - KR 7B
- **Portal 20 de Julio**
  - KR 5 - CL 31 Sur
  - CL 32 Sur - KR 3F
- **Br. Villa de los Alpes**
  - KR 3B - CL 32 B Sur
  - KR 3B - CL 36 Sur
- **Br. Las Guacamayas**
  AV. V/cio - KR 3G
- **Br. Guacamayas I**
  AV. V/cio - KR 1 Bis
- **Br. La Victoria**
  AV. V/cio - KR 3B Este
- **Br. Bellavista**
  AV. V/cio - CL 38 Sur
- **Pq. La Herradura**
  AV. V/cio - CL 41A Sur
- **Pq. Bellavista Sur Oriental**
  AV. V/cio - CL 39 Sur
- **Pq. Nueva España**
  AV. Circunvalar - CL 37 Sur
- **Bosque de Los Alpes**
  AV. Circunvalar - CL 40A Sur
- **Hsp. San Cristóbal**
  AV. Circunvalar - CL 42A Bis A Sur
- **Br. Altamira**
  AV. Circunvalar - CL 45B Sur
- **Quebrada Chiguaza**
  AV. Circunvalar - CL 46G Sur
- **Urb. Colmena I Los Pinares**
  - AV. Circunvalar - DG 48 Sur
  - DG 48 Sur - TV 14 Este