

- Conserva esta información, es valiosa para tu día a día.



Conoce los puntos de venta y recarga de las tarjetas "tullave" escaneando este código QR:



Uso de los transbordos

¿Qué es un transbordo?

Es una alternativa de viaje que te permite, como usuario, usar 2 o más servicios del SITP para llegar a tu punto de destino.

Para hacer transbordos lo más importante es planear tu viaje con las páginas web, los aplicativos web y móviles o las líneas de atención gratuitas del SITP:

Aplicativos web y móviles

Google Transit
moovit

Páginas web

www.transmilenio.gov.co
 www.sitp.gov.co

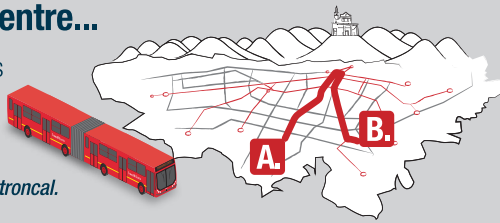
Líneas Gratuitas

195
018000115510

Puedes escoger entre...

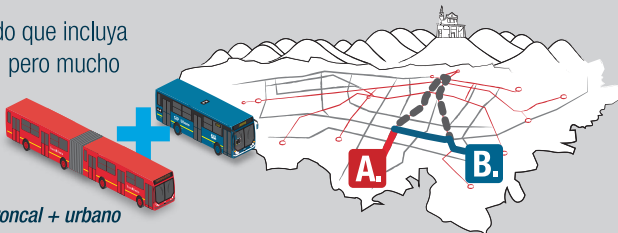
...hacer un recorrido más largo y directo usando sólo un servicio,

Ejemplo: sólo un servicio troncal.



o un recorrido que incluya transbordos, pero mucho más corto.

Ejemplo: troncal + urbano



¿Cuánto me cuesta usar los transbordos?

Al tomar un servicio zonal, pagas:

\$1500



y al ingresar a la estación o portal, que ya cuente con torniquete para la tarjeta tullave, pagas:

\$300 hora pico o **\$0** hora valle



0min ventana de tiempo con tarifa integrada **75min**

Al tomar la ruta zonal, pagas:

\$1500



y si haces transbordo con cualquier otro servicio zonal, pagas:

\$300 hora pico o **\$0** hora valle



0min ventana de tiempo con tarifa integrada **75min**

Cuando tomas el servicio troncal primero, usando la tarjeta tullave, pagas:

\$1800 hora pico o **\$1500** hora valle



y al transbordar a la ruta zonal, pagas:

\$300 hora pico o **\$0** hora valle



0min ventana de tiempo con tarifa integrada **75min**

Cualquier transbordo entre servicios del SITP, dentro de la ventana de tiempo de 75 min. vale **\$300** hora pico o **\$0** hora valle. Después de los 75 min. se considera un viaje nuevo y se cobra la tarifa plena.



También puedes usar las tarjetas Cliente Frecuente (roja) o Monedero (azul) para acceder al servicio, pero no tendrás el beneficio de la tarifa por transbordo.

Más información en: Línea Gratuita **01 8000 115510** / Línea **195** Bogotá en una llamada

www.transmilenio.gov.co
www.tullave.com

Síguenos en:

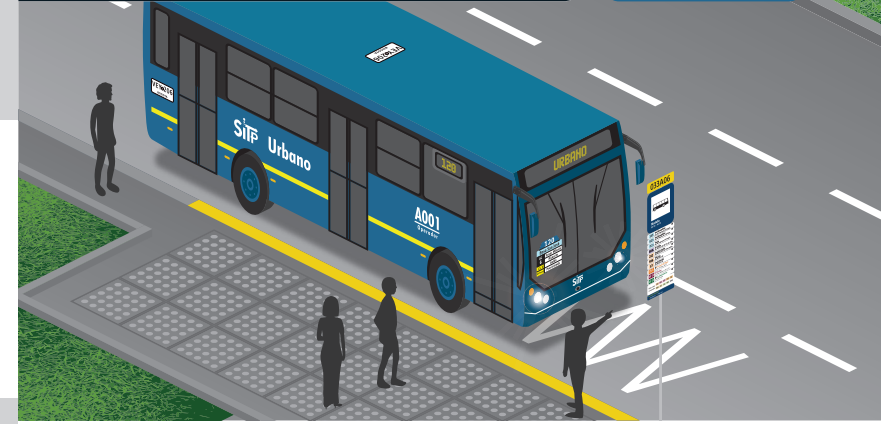


¡ATENCIÓN USUARIOS!

NUEVO SERVICIO URBANO

BOSA SAN JOSÉ - EGIPTO

120



LA TABLA DE TU RUTA 120 SE VE ASÍ:

120 ①	120 ②
Bosa San José	Bosa San José
AC 6 Tercer Milenio	CL 40 S Carimagua
CL 3 Ricaurte	AV 1°/Mayo Ciudad Kennedy
AV Boyacá Galán	KR 81 Antonia Santos
Provienda	TV 79D Bosa Laureles

120 ①	120 ②
Egipto	Egipto
TV 78L Bosa San Pablo	CL 6 Veraguas
AV 1°/Mayo Timiza	KR 24 Paloquemao
CL 38 S Carvajal	AC 19 Est. Las Aguas
CL 3 Galán	AV Circunvalar Funicular





Paraderos cuando el bus va hacia: Bosa San José		
<div><div><div></div></div><div>Fundafidro KR 3 Este - CL 9B</div></div>	<div><div><div>A B C D</div></div><div>Br. Hipotecho Sur AK 68 - CL 3 Sur</div></div>	<div><div><div></div></div><div>Br. Class AV. A. Mejía - CL 57D Sur</div></div>
<div><div><div></div></div><div>Calle 5A KR 3 Este - CL 5A</div></div>	<div><div><div>A B C D</div></div><div>Br. Villa Claudia AK 68 - CL 11 Sur</div></div>	<div><div><div></div></div><div>Br. Bosa • AV. A. Mejía - CL 58K Sur • AV. A. Mejía - CL 61 Sur</div></div>
<div><div><div></div></div><div>Br. Belén AC 6 - KR 0</div></div>	<div><div><div>A B C D</div></div><div>Br. Villa Adriana AK 68 - CL 17 Sur</div></div>	<div><div><div></div></div><div>Plaza de Mercado Bosa Centro CL 63 Sur - KR 80A</div></div>
<div><div><div></div></div><div>Hospital Centro Oriente Lourdes AC 6 - KR 2A</div></div>	<div><div><div>A B C D</div></div><div>Br. Provienda Oriental AK 68 - CL 23 Sur</div></div>	<div><div><div></div></div><div>Colegio Nuestra Señora de Nazareth KR 80C - CL 65D Sur</div></div>
<div><div><div></div></div><div>Archivo Distrital AC 6 - KR 5</div></div>	<div><div><div></div></div><div>Br. Provienda Oriental • AV. 1 de Mayo - KR 68F • AV. 1 de Mayo - KR 69 Bis A • AV. 1 de Mayo - KR 71D</div></div>	<div><div><div></div></div><div>Br. Jiménez de Quesada II Sector TV 80B - CL 65F Sur</div></div>
<div><div><div></div></div><div>Estación Bicentenario KR 9 - CL 6A</div></div>	<div><div><div></div></div><div>Avenida 1 de Mayo AV. Boyacá - AV. 1 de Mayo</div></div>	<div><div><div></div></div><div>Cementerio de Bosa DG 66 Sur - TV 80A</div></div>
<div><div><div></div></div><div>Parque Tercer Milenio AC 6 - KR 12A</div></div>	<div><div><div></div></div><div>Parroquia San Cayetano AV. Boyacá - CL 37B Sur</div></div>	<div><div><div></div></div><div>Salón Comunal Bosa San Pablo TV 78L - CL 67 Sur</div></div>
<div><div><div></div></div><div>Br. La Estanzuela • AC 6 - KR 15 • AC 6 - KR 19</div></div>	<div><div><div></div></div><div>Br. Carvajal II KR 72H - CL 37D Sur</div></div>	<div><div><div></div></div><div>Br. San Pablo Bosa • TV 78L - CL 69A Sur • DG 69B Sur - TV 78L</div></div>
<div><div><div></div></div><div>Br. Ricaurte AC 6 - KR 25A</div></div>	<div><div><div></div></div><div>Colegio Distrital Alfonso López KR 72H - CL 39 Sur</div></div>	<div><div><div></div></div><div>Br. El Retazo • KR 80 - CL 70 Sur • KR 80 - CL 70D Sur • KR 80 - CL 71A Sur</div></div>
<div><div><div></div></div><div>Avenida Carrera 27 AC 6 - KR 26</div></div>	<div><div><div></div></div><div>Br. Carimagua I Sector CL 39B Sur - KR 72I</div></div>	<div><div><div></div></div><div>Br. Naranjos El Retazo CL 72 Sur - KR 80I</div></div>
<div><div><div></div></div><div>Estación Comuneros AC 6 - AK 30</div></div>	<div><div><div></div></div><div>Conjunto Residencial La Rebeca CL 40 Sur - KR 72L</div></div>	<div><div><div></div></div><div>Br. Gran Colombiano II Sector • CL 72 Sur - KR 80M • KR 81 - CL 73A Sur</div></div>
<div><div><div></div></div><div>Br. Pensilvania AC 6 - KR 32A</div></div>	<div><div><div></div></div><div>Multifamiliares Carimagua CL 40 Sur - KR 73</div></div>	<div><div><div></div></div><div>Br. Los Laureles CL 75 Sur - KR 80M</div></div>
<div><div><div></div></div><div>San Andresito de la 38 AC 6 - KR 38</div></div>	<div><div><div></div></div><div>Br. Kennedy Super Manzana 6 CL 40 Sur - KR 73C</div></div>	<div><div><div></div></div><div>Parque La Esperanza KR 80J - CL 75 Sur</div></div>
<div><div><div></div></div><div>Br. Los Ejidos AC 6 - KR 41A</div></div>	<div><div><div></div></div><div>Hospital Occidente de Kennedy AV. 1 de Mayo - CL 40 Sur</div></div>	<div><div><div></div></div><div>Br. El Jardín KR 80K - CL 82B Sur</div></div>
<div><div><div></div></div><div>Br. San Francisco • TV 42 - CL 5B • TV 42 - CL 3</div></div>	<div><div><div></div></div><div>Br. Ciudad Kennedy Central AV. 1 de Mayo - CL 40J Sur</div></div>	<div><div><div></div></div><div>Br. San José KR 80I - CL 85B Sur</div></div>
<div><div><div></div></div><div>Br. Barcelona AC 3 - KR 53B</div></div>	<div><div><div></div></div><div>Br. Ciudad Kennedy AV. 1 de Mayo - AC 43 Sur</div></div>	<div><div><div></div></div><div>Br. San Diego TV 80I - DG 89B Sur</div></div>
<div><div><div></div></div><div>Br. Colón AC 3 - KR 56</div></div>	<div><div><div></div></div><div>Colegio Giraldilla AV. 1 de Mayo - CL 46B Sur</div></div>	
<div><div><div></div></div><div>Br. San Gabriel AC 3 - KR 60</div></div>	<div><div><div></div></div><div>Br. Pastrana AV. 1 de Mayo - CL 51 Sur</div></div>	
<div><div><div></div></div><div>Br. La Pradera AC 3 - KR 66A</div></div>	<div><div><div></div></div><div>Br. Casablanca • AV. 1 de Mayo - DG 53B Sur • AV. 1 de Mayo - AV. A. Mejía</div></div>	

Paraderos cuando el bus va hacia: Egipto		
<div><div><div></div></div><div>Desarrollo El Toche TV 80I - CL 92A Sur</div></div>	<div><div><div></div></div><div>Br. Tocarema AV. 1 de Mayo - CL 44A Sur</div></div>	<div><div><div></div></div><div>Estación Comuneros AC 6 - AK 30</div></div>
<div><div><div></div></div><div>Diagonal 90 Sur TV 80I - DG 90 Sur</div></div>	<div><div><div></div></div><div>Br. Timiza • AV. 1 de Mayo - CL 41C Sur • AV. 1 de Mayo - CL 40K Sur</div></div>	<div><div><div></div></div><div>Br. Veraguas AC 6 - AK 27</div></div>
<div><div><div></div></div><div>Br. El Jardín KR 80I - CL 87B Sur</div></div>	<div><div><div></div></div><div>Hospital Occidente de Kennedy AV. 1 de Mayo - CL 40 Sur</div></div>	<div><div><div></div></div><div>Br. La Pepita KR 24 - CL 7</div></div>
<div><div><div></div></div><div>Br. San Diego Bosa KR 80K - CL 82B Sur</div></div>	<div><div><div></div></div><div>Br. Timiza AV. 1 de Mayo - CL 38B Sur</div></div>	<div><div><div></div></div><div>San Andresito San José KR 24 - CL 10</div></div>
<div><div><div></div></div><div>Parque La Esperanza KR 80J - CL 75 Sur</div></div>	<div><div><div></div></div><div>Br. Lucerna CL 38 Sur - KR 72N</div></div>	<div><div><div></div></div><div>Br. La Sabana KR 24 - CL 12B</div></div>
<div><div><div></div></div><div>Br. Gran Colombiano I • CL 75 Sur - KR 80M • KR 81 - CL 73G Sur</div></div>	<div><div><div></div></div><div>Br. Carvajal II • CL 38 Sur - KR 72J • CL 38 Sur - KR 72H</div></div>	<div><div><div></div></div><div>CAI Paloquemao KR 25 - CL 17</div></div>
<div><div><div></div></div><div>Br. Gran Colombiano II Sector • KR 81 - CL 73A Sur • CL 72 Sur - KR 80M</div></div>	<div><div><div></div></div><div>Br. Carvajal • KR 69B - 37A Sur • KR 69B - CL 31 Sur</div></div>	<div><div><div></div></div><div>Br. El Listón AC 19 - KR 22</div></div>
<div><div><div></div></div><div>Br. Naranjos El Retazo CL 72 Sur - KR 80I</div></div>	<div><div><div></div></div><div>Br. Provienda • AV. 1 de Mayo - KR 69B • AV. 1 de Mayo - KR 68D</div></div>	<div><div><div></div></div><div>Br. La Favorita • AC 19 - KR 17 • AC 19 - KR 15 Bis</div></div>
<div><div><div></div></div><div>Br. El Retazo • KR 80 - CL 71B Sur • KR 80 - CL 70C Sur • KR 80 - CL 70A Sur • DG 69B Sur - TV 78L</div></div>	<div><div><div></div></div><div>Colegio Parroquial Monseñor Emilio de Brigard CL 28 Sur - KR 52B</div></div>	<div><div><div></div></div><div>Br. La Capuchina AC 19 - KR 12</div></div>
<div><div><div></div></div><div>Plaza de Mercado San Pablo I Sector TV 78L - CL 66 Sur</div></div>	<div><div><div>A B C D</div></div><div>Br. Provienda Norte AK 68 - CL 22 Sur</div></div>	<div><div><div></div></div><div>Br. Veracruz • AC 19 - KR 8 • AC 19 - KR 5 • AC 19 - KR 4</div></div>
<div><div><div></div></div><div>CED Los Andes KR 80C - CL 65 Sur</div></div>	<div><div><div>A B C D</div></div><div>Br. Milenta AK 68 - CL 15 Sur</div></div>	<div><div><div></div></div><div>Estación Universidades KR 3 - CL 21</div></div>
<div><div><div></div></div><div>Zona Recreativa La Avenida Bosa CL 65 Sur - AV. A. Mejía</div></div>	<div><div><div>A B C D</div></div><div>Br. Provienda Norte AK 68 - CL 9 Sur</div></div>	<div><div><div></div></div><div>Br. Bosque Izquierdo KR 3 - CL 25C</div></div>
<div><div><div></div></div><div>Br. La Capilla AV. A. Mejía - CL 60A Sur</div></div>	<div><div><div>A B C D</div></div><div>Br. Galán AK 68 - CL 1 Sur</div></div>	<div><div><div></div></div><div>Plaza de Toros La Santamaría KR 5 - CL 26</div></div>
<div><div><div></div></div><div>Br. José Antonio Galán AV. A. Mejía - CL 58K Sur</div></div>	<div><div><div></div></div><div>Br. Galán • AC 3 - KR 66A • AC 3 - KR 60 • AC 3 - KR 56A • AC 3 - TV 53A</div></div>	<div><div><div></div></div><div>Teleféricos de Monserrate AC 20 - KR 1</div></div>
<div><div><div></div></div><div>Br. Roma AV. A. Mejía - CL 57B Sur</div></div>	<div><div><div></div></div><div>IED El Jazmín TV 42 - CL 3B</div></div>	<div><div><div></div></div><div>El Molino EAAB AV. Circunvalar - CL 19C</div></div>
<div><div><div></div></div><div>CAI Roma AV. A. Mejía - CL 55A Sur</div></div>	<div><div><div></div></div><div>Br. Primavera Occidental • TV 42 - CL 5B • AC 6 - KR 41 • AC 6 - KR 40 • AC 6 - KR 38</div></div>	<div><div><div></div></div><div>Universidad de los Andes - Campo Deportivo AV. Circunvalar - CL 18</div></div>
<div><div><div></div></div><div>Br. Roma AV. 1 de Mayo - KR 79D</div></div>	<div><div><div></div></div><div>Br. Comuneros • AC 6 - KR 34A • AC 6 - KR 31C</div></div>	<div><div><div></div></div><div>Universidad Distrital - FAMARENA AV. Circunvalar - CL 16</div></div>
<div><div><div></div></div><div>Br. Catalina • AV. 1 de Mayo - KR 79 • AV. 1 de Mayo - CL 48B Sur</div></div>		<div><div><div></div></div><div>Universidad Externado AV. Circunvalar - CL 12</div></div>