

- Conserva esta información, es valiosa para tu día a día.



Conoce los puntos de venta y recarga de las tarjetas "tullave" escaneando este código QR:



Uso de los transbordos

¿Qué es un transbordo?

Es una alternativa de viaje que te permite, como usuario, usar 2 o más servicios del SITP para llegar a tu punto de destino.

Para hacer transbordos lo más importante es planear tu viaje con las páginas web, los aplicativos web y móviles o las líneas de atención gratuitas del SITP:

Aplicativos web y móviles

Google Transit
moovit

Páginas web

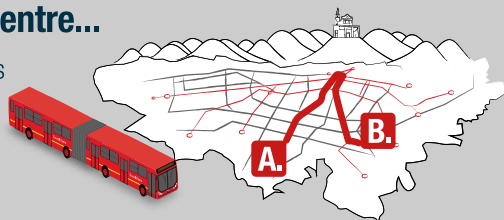
SITP | www.transmilenio.gov.co
SITP | www.sitp.gov.co

Línea Gratuita

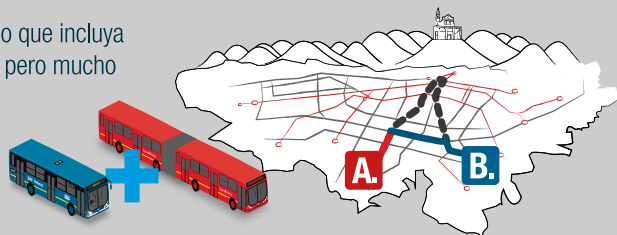
018000115510

Puedes escoger entre...

...hacer un recorrido más largo y directo usando sólo un servicio,



o un recorrido que incluya transbordos, pero mucho más corto.



Si escoges un recorrido que incluya tomar más de dos servicios, ten presente el lugar en el que debes hacer transbordo, ubícalo previamente y ve hacia él para tomar el siguiente servicio.

¿Cuánto me cuesta usar los transbordos?

Al tomar un servicio zonal, pagas:



y al ingresar a la estación o portal, que ya cuente con torniquete para la tarjeta tullave, pagas:



0min | ventana de tiempo con tarifa integrada | 75min

Al tomar la ruta zonal, pagas:



y si haces transbordo con cualquier otro servicio zonal, pagas:



0min | ventana de tiempo con tarifa integrada | 75min

Cualquier transbordo entre servicios del SITP, dentro de la ventana de tiempo de 75 min. vale \$300 hora pico o \$0 hora valle.
Después de los 75 min. se considera un viaje nuevo y se cobra la tarifa plena.

Cuando tomas el servicio troncal primero, usando la tarjeta tullave, pagas:



y al transbordar a la ruta zonal, pagas:



0min | ventana de tiempo con tarifa integrada | 75min



También puedes usar las tarjetas Cliente Frecuente (roja) o Monedero (azul) para acceder al servicio, pero no tendrás el beneficio de la tarifa por transbordo.

Más información en: Línea Gratuita 01 8000 115510 / Línea 195 Bogotá en una llamada

www.transmilenio.gov.co
www.tullave.com

Síguenos en:



¡ATENCIÓN USUARIOS!

NUEVO SERVICIO URBANO

OLARTE - CHAPINERO

23



LA TABLA DE TU RUTA 23 SE VE ASÍ:

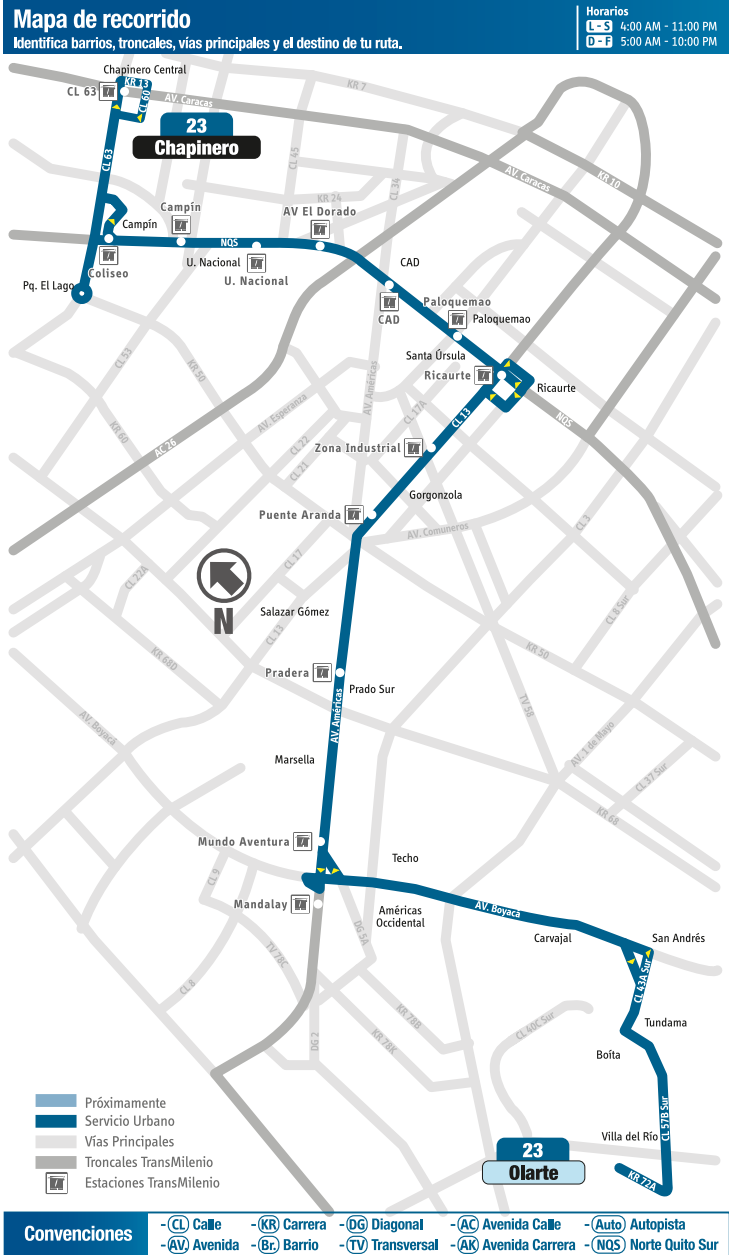
Quando el bus va hacia Olarte:

23 Olarte	
KR 30	U. Nacional
AC 13	Zona Industrial
AV Américas	Marsella
AV Boyacá	Carvajal

Quando el bus va hacia Chapinero:

23 Chapinero	
AV Américas	Puente Aranda
AC 13	Ricaurte
AK 30	Campín
CL 63	Lourdes





Paraderos cuando el bus va hacia: Olarte		
↓	Fundación Universitaria San Martín CL 60 - KR 14A	↓
↓	Br. Baquero AC 63 - KR 19	↓
↓	Br. Muequetá AC 63 - AK 24	↓
↓	Br. Quinta Mutis AC 63 - KR 26	↓
↓	IED Alemania Solidaria AC 63 - KR 28	↓
↓	Pq. de los Novios • AC 63 - KR 45 • AC 63 - KR 36A	↓
↓	Br. Campín Occidental AV. NQS - CL 58A	↓
↓	Estación EL Campín AV. NQS - CL 53A Bis	↓
↓	Br. Nicolás de Federmán AV. NQS - CL 52	↓
↓	Instituto Geográfico Agustín Codazzi IGAC AV. NQS - CL 48	↓
↓	Estación U. Nacional AV. NQS - CL 45	↓
↓	Br. Acevedo Tejada AV. NQS - CL 29	↓
↓	Br. Gran América AV. NQS - CL 25B	↓
↓	Estación CAD • AV. NQS - CL 22C • AV. NQS - CL 22B	↓
↓	Estación Paloquemao AV. NQS - CL 17A	↓
↓	Br. Pensilvania AV. NQS - CL 12	↓
↓	Secretaría de Salud KR 32 - AC 13	↓
↓	Br. Estación Central AC 13 - KR 33	↓
↓	Estación Zona Industrial AC 13 - KR 38	↓
↓	Br. El Ejido • AC 13 - KR 42 Bis • AC 13 - KR 45	↓
↓	Estación Américas - Cra. 53 A AV. Américas - KR 53	↓
↓	Br. Salazar Gómez AV. Américas - KR 59	↓
↓	Estación Pradera AV. Américas - KR 65	↓
↓	Estación Marsella AV. Américas - KR 69C	↓
↓	Estación Mundo Aventura AV. Américas - KR 71B Bis	↓

Paraderos cuando el bus va hacia: Chapinero		
↓	Urb. Olarte • KR 71D - CL 54 Sur • KR 72A - CL 55B Bis Sur	↓
↓	Br. Olarte CL 57B Sur - KR 71D	↓
↓	Br. Villa del Río II Sector • CL 57B Sur - KR 70 • CL 57B Sur - KR 68B • CL 57B Sur - KR 64B	↓
↓	Br. Villa del Río CL 57B Sur - KR 62	↓
↓	Br. Boita KR 72J - CL 47 Sur	↓
↓	Carrera 72J CL 45 Sur - KR 72J	↓
↓	IED La Chucua CL 43A Sur - KR 72G	↓
↓	Br. San Andrés II Sector CL 43A Sur - KR 72B	↓
↓	Calle 40 Sur AV. Boyacá - CL 40 Sur	↓
↓	Br. Nueva York AV. Boyacá - CL 39B Sur	↓
↓	IED OEA Sede B AV. Boyacá - KR 69 Bis	↓
↓	Hogar Hospitalario San José AV. Boyacá - CL 37 Sur	↓
↓	AV. 1 de Mayo AV. Boyacá - CL 31 Sur	↓
↓	Pq. Mundo Aventura AV. Boyacá - CL 2A Bis	↓
↓	Br. Triunfo de las Américas AV. Boyacá - CL 5A	↓
↓	Estación Mundo Aventura AV. Américas - KR 71B	↓
↓	Estación Marsella AV. Américas - KR 69B	↓
↓	Estación Pradera AV. Américas - KR 65	↓
↓	Br. La Trinidad AV. Américas - KR 60	↓
↓	Estación Américas - Cra. 53 A AV. Américas - KR 53A	↓
↓	Br. Gorgonzola • AC 13 - KR 47 • AC 13 - KR 44	↓
↓	Colegio Distrital La Merced AC 13 - TV 42	↓
↓	Super CADE Calle 13 AC 13 - KR 36	↓
↓	Secretaría Distrital de Salud AC 13 - KR 32	↓
↓	Br. Ricaurte AC 13 - KR 23	↓
↓	Estación Paloquemao AV. NQS - CL 17A	↓
↓	Colseguros AV. NQS - CL 22A	↓
↓	Clínica Méredi AV. NQS - CL 24	↓
↓	CAD AV. NQS - AC 25	↓
↓	Br. Las Américas AV. NQS - CL 39A	↓
↓	Estación Av. El Dorado AV. NQS - CL 40A	↓
↓	Estación U. Nacional AV. NQS - CL 45A	↓
↓	Canal Arzobispo AV. NQS - CL 48	↓
↓	Br. Belalcázar AV. NQS - CL 52	↓
↓	Estadio El Campín AV. NQS - CL 53	↓
↓	Coliseo El Campín AV. NQS - CL 57B	↓
↓	Br. El Campín KR 27 - DG 61D	↓
↓	CENDA AC 63 - KR 22	↓
↓	Br. San Luis AC 63 - KR 18	↓
↓	Centro Johann Kepler AC 63 - KR 16	↓
↓	Estación Calle 63 AC 63 - AV. Caracas	↓
↓	Cuerpo Oficial de Bomberos de Bogotá AK 13 - CL 61	↓

