

• Conserva esta información, es valiosa para tu día a día.



Conoce los puntos de venta y recarga de las tarjetas "tullave" escaneando este código QR:



## Uso de los transbordos

### ¿Qué es un transbordo?

Es una alternativa de viaje que te permite, como usuario, usar 2 o más servicios del SITP para llegar a tu punto de destino.

Para hacer transbordos lo más importante es planear tu viaje con las páginas web, los aplicativos web y móviles o las líneas de atención gratuitas del SITP:

Aplicativos web y móviles

Google Transit  
moovit

Páginas web

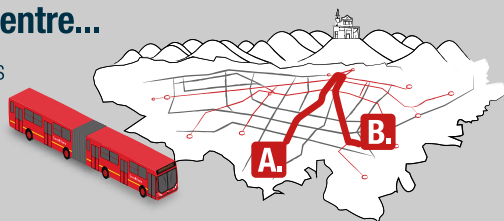
SITP | www.transmilenio.gov.co  
SITP | www.sitp.gov.co

Línea Gratuita

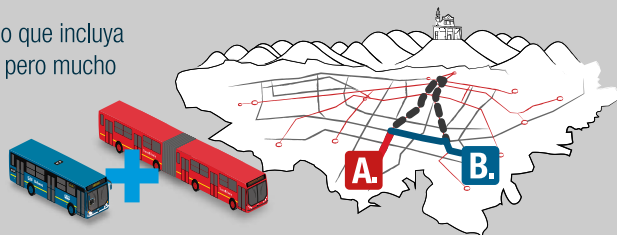
018000115510

### Puedes escoger entre...

...hacer un recorrido más largo y directo usando sólo un servicio,



o un recorrido que incluya transbordos, pero mucho más corto.



Si escoges un recorrido que incluya tomar más de dos servicios, ten presente el lugar en el que debes hacer transbordo, ubícalo previamente y ve hacia él para tomar el siguiente servicio.

### ¿Cuánto me cuesta usar los transbordos?

Al tomar un servicio zonal, pagas:



y al ingresar a la estación o portal, que ya cuente con torniquete para la tarjeta tullave, pagas:



0min | ventana de tiempo con tarifa integrada | 75min

Al tomar la ruta zonal, pagas:



y si haces transbordo con cualquier otro servicio zonal pagas:



0min | ventana de tiempo con tarifa integrada | 75min

Cualquier transbordo entre servicios del SITP, dentro de la ventana de tiempo de 75 min. vale \$300 hora pico o \$0 hora valle.  
Después de los 75 min. se considera un viaje nuevo y se cobra la tarifa plena.

Cuando tomas el servicio troncal primero, usando la tarjeta tullave, pagas:



y al transbordar a la ruta zonal, pagas:



0min | ventana de tiempo con tarifa integrada | 75min



También puedes usar las tarjetas Cliente Frecuente (roja) o Monedero (azul) para acceder al servicio, pero no tendrás el beneficio de la tarifa por transbordo.

Más información en: Línea Gratuita 01 8000 115510 / Línea 195 Bogotá en una llamada

www.transmilenio.gov.co  
www.tullave.com

Síguenos en:



## ¡ATENCIÓN USUARIOS!

NUEVO SERVICIO URBANO

SAN CARLOS - TIERRA BUENA

733



LA TABLA DE TU RUTA 733 SE VE ASÍ:

Cuando el bus va hacia San Carlos:

733 San Carlos	
AV C Cali	Gran Britalia
AV 1°/Mayo	Hsp. de Kennedy
AK 68	Venecia
CL 44 S	Tunal

Cuando el bus va hacia Tierra Buena:

733 Tierra Buena	
CL 47B S	Tunal
CL 50B S	Venecia
AV 1°/Mayo	Ciudad Kennedy
AV C Cali	Patio Bonito

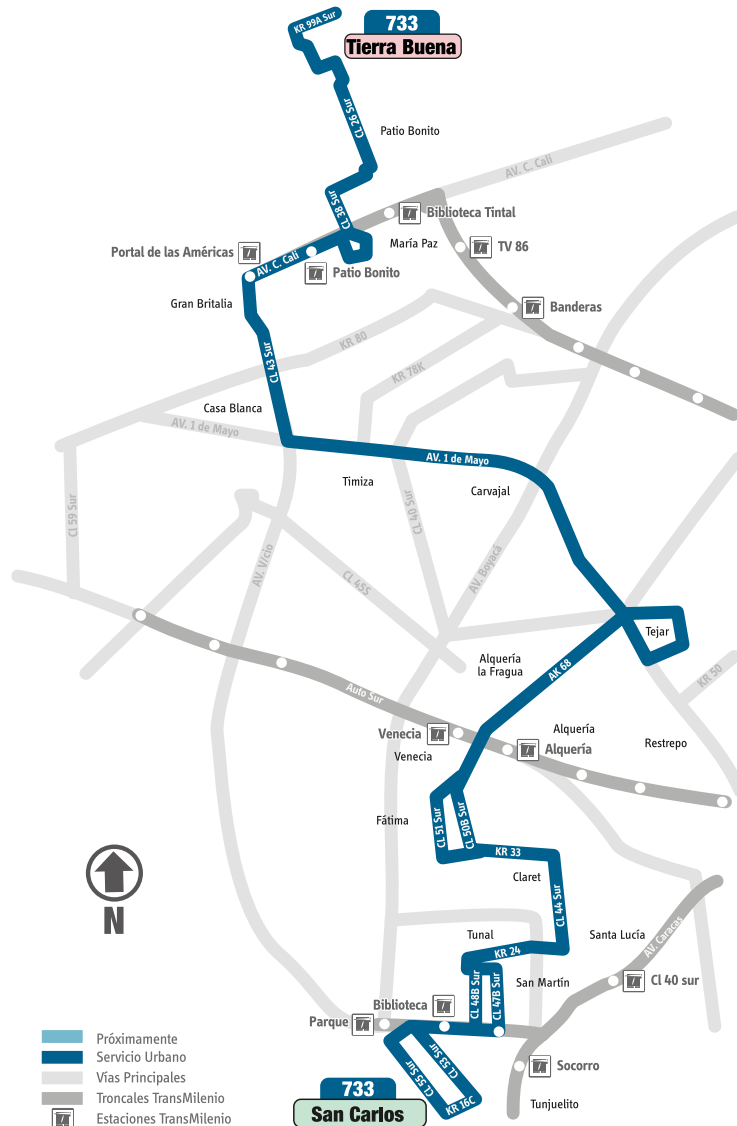


## Mapa de recorrido

Identifica barrios, troncales, vías principales y el destino de tu ruta.

Horarios

**CL** 4:00 AM - 11:00 PM  
**D** 5:00 AM - 10:00 PM




## Paraderos cuando el bus va hacia: San Carlos

- Br. Tierra Buena I  
KR 99A - CL 26 Sur
- Br. Galán  
CL 34A Sur - KR 99A
- Br. Los Pantanos  
CL 34A Bis Sur - KR 95A
- Br. Tierra Buena  
KR 97F - CL 34 Bis Sur
- Br. Osorio  
CL 26 Sur - KR 93B
- Br. Calandaima  
• CL 26 Sur - KR 91 Bis  
• KR 90A - CL 34 Sur
- Br. Gerona del Tintal  
CL 34A Sur - KR 89
- IED Instituto Técnico  
Rodrigo de Triana  
AK 89 - CL 35C Sur
- Pq. Público Patio Bonito  
KR 88 - CL 38A Bis Sur
- Br. Patio Bonito I Sector  
• CL 40 Sur - KR 87C  
• CL 40 Sur - KR 86D
- Br. Provienda Occidental  
AV. C. Cali - CL 40A Sur
- C.C. Milenio Plaza  
AV. C. Cali - CL 42F Sur
- Br. Gran Britalia  
AV. V/cio - KR 82C
- Br. Villa Nelly  
AV. V/cio - KR 81G
- Br. La María  
AV. V/cio - KR 80F
- Br. Nuevo Kennedy  
AV. V/cio - KR 79B
- Br. Pastrana  
AV. V/cio - TV 78H
- Br. Timiza  
• AV. 1 de Mayo - CL 41C Sur  
• AV. 1 de Mayo - CL 40K Sur
- Hsp. Occidente de  
Kennedy  
AV. 1 de Mayo - CL 40 Sur
- Br. Timiza  
AV. 1 de Mayo - CL 38B Sur
- Br. Provienda  
Occidental  
AV. 1 de Mayo - CL 35B Sur
- Br. Provienda  
• AV. 1 de Mayo - KR 71D  
• AV. 1 de Mayo - KR 69B  
• AV. 1 de Mayo - KR 68D
- Br. Alquería La Fragua  
AK 68 - CL 29 Sur
- Br. Alquería La Fragua  
• AK 68 - CL 35A Sur  
• AK 68 - CL 37 Sur  
• AK 68 - CL 38 Sur  
• AK 68 - CL 38H Sur
- Br. Alquería La Fragua II  
AK 68 - CL 39G Sur
- Br. Venecia  
KR 51 - CL 45 Sur
- Br. La Laguna  
KR 51 - DG 49 Sur
- Urb. El Claret  
CL 51 Sur - KR 38
- Br. Fátima  
CL 51 Sur - KR 34
- Fundación San Martín de  
Porres  
AV. J. Gaitán C. - CL 49B Sur
- Policía Nacional  
AV. J. Gaitán C. - CL 47 Sur
- Colegio Inmaculado  
Corazón de María  
AC 44 Sur - KR 29
- Br. Claret  
AC 44 Sur - KR 26
- Br. Santa Lucía  
• AC 44 Sur - KR 24B  
• AK 24 - CL 46 Sur
- IED Rafael Uribe Uribe  
Sede A  
AK 24 - CL 47A Sur
- IED Rafael Uribe Uribe  
DG 47B Sur - KR 24C
- Centro Integral José  
María Córdoba  
CL 48B Sur - KR 24D
- CAI Tunal  
CL 48B Sur - KR 24A
- INEM Santiago Pérez  
CL 48B Sur - KR 23
- Hsp. El Tunal  
CL 48B Sur - KR 21
- Estación Biblioteca  
AV. V/cio - CL 51 Sur
- Estación Parque  
KR 19C - CL 55 Sur
- IED San Benito Abad  
CL 55 Sur - KR 19



## Paraderos cuando el bus va hacia: Tierra Buena

- Br. San Carlos  
• KR 16C - CL 56 Sur  
• CL 53 Sur - KR 17A
- Pq. El Tunal  
CL 53 Sur - KR 19A
- Estación Biblioteca  
AV. V/cio - CL 51 Sur
- Hsp. El Tunal  
KR 20 - CL 47B Sur
- Br. Tunal Oriental  
CL 47B Sur - KR 23B
- IED Rafael Uribe  
AK 24 - CL 46 Sur
- C.C. La Estrella  
AC 44 Sur - KR 25
- Pquia. Inmaculado  
Corazón de María  
AC 44 Sur - KR 28
- Policía Nacional  
AV. J. Gaitán C. - CL 47A Sur
- Colegio San José de  
Cafasso  
AV. J. Gaitán C. - CL 49B Sur
- Br. Fátima  
CL 50B Sur - KR 34
- Urb. El Claret  
CL 50B Sur - KR 37
- Br. La Laguna  
KR 53 - DG 49 Sur
- Br. Venecia  
KR 53 - DG 45 Sur
- Br. Alquería  
• AK 68 - CL 42B Sur  
• AK 68 - CL 40B Sur  
• AK 68 - CL 39 Sur
- Br. El Tejar  
AK 68 - CL 34 Sur
- Br. San Eusebio  
• TV 53 - CL 22 Sur  
• CL 19 Sur - KR 52  
• KR 52 - CL 22 Sur  
• AV. 1 de Mayo - KR 52A
- Br. Provienda Oriental  
• AV. 1 de Mayo - KR 68F  
• AV. 1 de Mayo - KR 69 Bis A  
• AV. 1 de Mayo - KR 71D
- Br. Ciudad Kennedy  
Oriental  
AV. 1 de Mayo - CL 35 Sur
- CAI Oneida  
AV. 1 de Mayo - CL 35B Sur
- Br. Ciudad Kennedy  
Oriental  
AV. 1 de Mayo - CL 38C Sur
- Hsp. Occidente de  
Kennedy  
AV. 1 de Mayo - CL 40 Sur
- Br. Ciudad Kennedy  
Central  
AV. 1 de Mayo - CL 40J Sur
- Br. Ciudad Kennedy  
AV. 1 de Mayo - AC 43 Sur
- Br. Ciudad Kennedy Sur  
AV. V/cio - KR 78L
- Avenida Villavicencio  
AV. V/cio - KR 79C
- Br. Villa Nelly  
• AV. V/cio - KR 80G  
• AV. V/cio - KR 81B
- Br. Villa de la Loma  
AV. V/cio - KR 82A
- Br. Tintalito  
AV. C. Cali - CL 42C Sur
- Br. Llanito Grande  
• AV. C. Cali - CL 40D Sur  
• AV. C. Cali - CL 38C Sur
- Br. El Saucedal  
DG 38 Sur - KR 85
- Br. Patio Bonito II  
AC 38 Sur - KR 87A
- Liceo San Juan Gabriel  
Perboyre  
KR 87I - CL 37 Sur
- Liceo Jefferson  
KR 87I - CL 33 Sur
- Br. El Patio III Sector  
CL 26 Sur - KR 88F Bis
- Br. Osorio  
CL 26 Sur - KR 89D
- Br. Primavera  
CL 26 Sur - KR 91C
- Br. Osorio III  
CL 26 Sur - KR 93D
- Urb. Los Condominios  
CL 34 Bis Sur - KR 95A
- Br. Tierra Buena  
KR 97F - CL 34 Bis Sur
- Br. Galán  
CL 34A Sur - KR 99A
- Br. Tierra Buena I  
KR 99A - CL 26 Sur



\*Artículo 98 - Código de Policía de Bogotá D.C. - Acuerdo 79 de 2003